



PRÉFET
DE LA RÉGION
GRAND EST

*Liberté
Égalité
Fraternité*

RECUEIL DES ACTES ADMINISTRATIFS



Édition spéciale du 25 février 2026

Partie 1 : DRAAF - contrôle des structures - ARDC - janvier 2026



**PRÉFET
DE LA RÉGION
GRAND EST**

*Liberté
Égalité
Fraternité*

**Direction régionale de l'alimentation,
de l'agriculture, et de la forêt**

**RECUEIL
DES ACTES ADMINISTRATIFS**

Direction Régionale de l'Alimentation, de l'Agriculture et de la Forêt

Contrôle des structures – Demandes d'autorisation d'exploiter

I - Décisions tacites : 77 accusés de réception de dossier complet

Nombre total : 77 décisions

Le 23 FÉVRIER 2026

I - Décisions tacites : 77 accusés de réception de dossier complet

| | | | |
|--------------|--------------------------------------|----------|-------------------------------------|
| 08250155 | GAEC DE MONTE EN ROYE | 10250238 | BOLLAERT LOÏC |
| 08250158 | PONSIGNON ENZO | 10250239 | EARL ETIENNE BOUCHENOT |
| 08250159 | EARL BROSSÉ CHOCARDELLE | 10250240 | SCEA BROUILLET |
| 08250179 | GAEC FERME DU POIRIER | 52250066 | EARL THIRIOT RENAUD |
| 08250180 | EARL DE GRAMMONT | 52250097 | EARL ROCHES ET FONTAINE |
| 08250185 | EARL DE L'ESPERANCE | 52250105 | EARL RÉMY |
| 08250188 | HENRAT GUILLAUME | 52250108 | PERROT ÉRIC |
| 08250190 | EARL DU PRE MOREAU | 52250111 | DUFANT FABIEN HUBERT GUY |
| 08250191 | GAEC LE PIQUET | 52250113 | MARTRAY LUCAS |
| 08250193 | EARL PIERLOT AUBRY | 52250115 | CAILLET KÉVIN |
| 08250194 | EARL DE GIVERSY | 52250117 | GAEC MAQUIN |
| 08250201 | GAILLARD CLÉMENCE | 52250118 | EARL BLANCHARD |
| 08250202 | CLOSQUINET CLOTILDE | 52250123 | GAEC DES VINGT JOURNAUX |
| 08250205 | SCEA FOSSEPREZ D | 52250130 | AM'EQUINE |
| 08250214 | SAS FERME DE PARGNY | 54250091 | SCEA SAINTE MARIE |
| 10250136-001 | SCEA DE LA SOURCE | 54050092 | FRANÇOIS QUENTIN |
| 10250205-001 | SCEA LES FOURCHES | 54250095 | SCEA LE HAUT DU SENTIER |
| 10250214 | MOUGIN VINCENT | 54250097 | GAEC DE LA LANCE |
| 10250215-001 | REMY NICOLAS | 54250098 | GAEC DU PUIITS LE BUISSON |
| 10250216-001 | GUILLEMIN AURÉLIE MARIE | 54250099 | GAEC DU PUIITS LE BUISSON |
| 10250221 | EARL DES DEUX MARRONNIERS | 54250100 | GAEC DU PUIITS LE BUISSON |
| 10250222 | SCEA DES FONTAINES BLANCHES | 54250101 | SIMONIN BERTRAND |
| 10250223 | SCEA AU GRE DU VENT | 55250129 | LACUISSE MARINE |
| 10250224 | BOYAU VALENTIN | 55250130 | LACUISSE GUILLAUME |
| 10250226-001 | SARL DES COTANNES | 55250144 | BOURLIER FABIEN |
| 10250227 | SCEA BOYARD | 55250145 | GAEC LES EVIAUX |
| 10250228 | EARL HUART PATRICE | 55250150 | GAEC FERME PICASSO |
| 10250229-001 | KLEPKA Née ROBERT CATHERINE | 55250158 | GAEC DE LA MELCHE |
| 10250230 | SARL CELCE | 55250162 | LES ESCARG'HAUTS DE CHEE LORRAIN |
| 10250231 | DECANTER CHARLOTTE VIRGINIE MARIE | 57250062 | COUTURIER FABRICE |
| 10250233 | EARL CHANTETERRE | 57250063 | SCHMITT JEAN-FRANÇOIS |
| 10250235 | FERME DE VALMOY | 57250066 | PILLOT STÉPHANIE |
| 10250236 | SCEV LE PLACHET | 57250067 | SCEA DE LA NIED |
| 10250237 | BOLLAERT EDDY MAURICE HARVEY | 57250068 | GAEC DE HICOURT |
| | | 57250069 | BENOIT CLÉMENT |
| | | 57250070 | BENOIT SIMON |

| | |
|----------|---------------------|
| 57250073 | HIERY FABIEN |
| 57250074 | LEMORT VIRGINIE |
| 57250075 | GAEC DU TALBOURG |
| 67250025 | MATT JULIEN |
| 67250031 | SCHNEIDER BÉNÉDICTE |
| 67250032 | STIEBER BARBARA |
| 67250033 | SCHNEIDER DENIS |



**PRÉFET
DES ARDENNES**

*Liberté
Égalité
Fraternité*

**Direction
départementale
des territoires**

**Contrôle des structures des exploitations agricoles
ACCUSÉ DE RÉCEPTION DE DOSSIER COMPLET- 2025/155**
article L.331-1 et suivants du Code rural et de la pêche maritime

GAEC DE MONTE EN ROYE

Madame, Messieurs,

Vous avez adressé à mes services, le 6 août 2025, une demande d'autorisation d'exploiter des terres d'une superficie de 4,27 hectares sur la commune de Bossus-les-Rumigny. Ces biens sont actuellement libres de fermage.

J'ai l'honneur d'accuser réception de votre dossier complet à la date du 3 octobre 2025.

Votre dossier, enregistré sous le numéro 2025/155, contient les pièces nécessaires pour débiter son instruction. Il sera instruit par les services de la DDT. Il fera l'objet d'une publicité en mairie et sur le site internet de la préfecture des Ardennes du **1^{er} au 30 novembre 2025**.

Je vous informe que, conformément à l'article R331-6 du Code Rural et de la Pêche Maritime, le Préfet de région dispose d'un délai de quatre mois à compter de la date d'enregistrement du dossier complet pour statuer sur votre demande. Ce délai peut être prolongé de deux mois, notamment en cas de concurrence.

Durant ce délai, des informations complémentaires peuvent vous être demandées. À défaut de notification d'une décision dans ce délai, l'autorisation est réputée accordée. Dans ce cas, vous avez la possibilité de demander au service instructeur la délivrance d'une attestation d'autorisation tacite.

J'attire votre attention sur le fait que le présent accusé de réception de votre demande ne vous autorise pas à mettre en valeur les parcelles qui en font l'objet.

Je vous prie d'agréer, Madame, Messieurs, l'expression de ma considération distinguée.

Pour le directeur départemental des territoires
et par délégation,
La responsable de l'unité

Isabelle EGUETHER



**PRÉFET
DES ARDENNES**

*Liberté
Égalité
Fraternité*

**Direction
départementale
des territoires**

**Contrôle des structures des exploitations agricoles
ACCUSÉ DE RÉCEPTION DE DOSSIER COMPLET- 2025/158**
article L.331-1 et suivants du Code rural et de la pêche maritime

PONSIGNON Enzo

Monsieur,

Vous avez adressé à mes services, le 7 août 2025, une demande d'autorisation d'exploiter des terres d'une superficie de 495,91 hectares sur les communes de Remilly-Aillicourt, Yoncq, Brioules-sur-Bar, Belleville-et-Châtillon-sur-Bar, Raucourt-et-Flaba, La Besace, Mouzon et Villers-devant-Mouzon. Ces biens sont actuellement exploités par le GAEC PONSIGNON DELANDHUY.

J'ai l'honneur d'accuser réception de votre dossier complet à la date du 18 septembre 2025.

Votre dossier, enregistré sous le numéro 2025/158, contient les pièces nécessaires pour débiter son instruction. Il sera instruit par les services de la DDT. Il fera l'objet d'une publicité en mairie et sur le site internet de la préfecture des Ardennes du **1^{er} au 31 octobre 2025**.

Je vous informe que, conformément à l'article R331-6 du Code Rural et de la Pêche Maritime, le Préfet de région dispose d'un délai de quatre mois à compter de la date d'enregistrement du dossier complet pour statuer sur votre demande. Ce délai peut être prolongé de deux mois, notamment en cas de concurrence.

Durant ce délai, des informations complémentaires peuvent vous être demandées. À défaut de notification d'une décision dans ce délai, l'autorisation est réputée accordée. Dans ce cas, vous avez la possibilité de demander au service instructeur la délivrance d'une attestation d'autorisation tacite.

J'attire votre attention sur le fait que le présent accusé de réception de votre demande ne vous autorise pas à mettre en valeur les parcelles qui en font l'objet.

Je vous prie d'agréer, Monsieur, l'expression de ma considération distinguée.

Pour le directeur départemental des territoires
et par délégation,
La responsable de l'unité

Isabelle EGUETHER



**PRÉFET
DES ARDENNES**

*Liberté
Égalité
Fraternité*

**Direction
départementale
des territoires**

**Contrôle des structures des exploitations agricoles
ACCUSÉ DE RÉCEPTION DE DOSSIER COMPLET- 2025/159**
article L.331-1 et suivants du Code rural et de la pêche maritime

EARL BROSSE CHOCARDELLE

Madame, Messieurs,

Vous avez adressé à mes services, le 11 août 2025, une demande d'autorisation d'exploiter des terres d'une superficie de 0,41 hectare sur la commune d'Hannogne-Saint-Rémy. Ce bien est actuellement libre de fermage.

J'ai l'honneur d'accuser réception de votre dossier complet à la date du 19 septembre 2025.

Votre dossier, enregistré sous le numéro 2025/159, contient les pièces nécessaires pour débiter son instruction. Il sera instruit par les services de la DDT. Il fera l'objet d'une publicité en mairie et sur le site internet de la préfecture des Ardennes du **1^{er} au 30 novembre 2025**.

Je vous informe que, conformément à l'article R331-6 du Code Rural et de la Pêche Maritime, le Préfet de région dispose d'un délai de quatre mois à compter de la date d'enregistrement du dossier complet pour statuer sur votre demande. Ce délai peut être prolongé de deux mois, notamment en cas de concurrence.

Durant ce délai, des informations complémentaires peuvent vous être demandées. À défaut de notification d'une décision dans ce délai, l'autorisation est réputée accordée. Dans ce cas, vous avez la possibilité de demander au service instructeur la délivrance d'une attestation d'autorisation tacite.

J'attire votre attention sur le fait que le présent accusé de réception de votre demande ne vous autorise pas à mettre en valeur les parcelles qui en font l'objet.

Je vous prie d'agréer, Madame, Messieurs, l'expression de ma considération distinguée.

Pour le directeur départemental des territoires
et par délégation,
La responsable de l'unité

Isabelle EGUETHER

**Contrôle des structures des exploitations agricoles
ACCUSÉ DE RÉCEPTION DE DOSSIER COMPLET- 2025/179**
article L.331-1 et suivants du code rural et de la pêche maritime

GAEC FERME DU POIRIER

Madame, Monsieur,

Vous avez adressé à mes services, le 1^{er} août 2025, une demande d'autorisation d'exploiter des terres d'une superficie de 24,67 hectares sur les communes de Fligny, Signy le Petit, Antheny, Bossus les Rumigny et La Férée . Ces biens sont actuellement libres de fermage.

J'ai l'honneur d'accuser réception de votre dossier complet à la date du 7 octobre 2025.

Votre dossier, enregistré sous le numéro 2025/179, contient les pièces nécessaires pour débiter son instruction. Il sera instruit par les services de la DDT. Il fera l'objet d'une publicité en mairie et sur le site internet de la préfecture des Ardennes du 1^{er} au 30 novembre 2025.

Je vous informe que, conformément à l'article R331-6 du code rural et de la Pêche Maritime, le préfet de région dispose d'un délai de quatre mois à compter de la date d'enregistrement du dossier complet pour statuer sur votre demande. Ce délai peut être prolongé de deux mois, notamment en cas de concurrence.

Durant ce délai, des informations complémentaires peuvent vous être demandées. À défaut de notification d'une décision dans ce délai, l'autorisation est réputée accordée. Dans ce cas, vous avez la possibilité de demander au service instructeur la délivrance d'une attestation d'autorisation tacite.

J'attire votre attention sur le fait que le présent accusé de réception de votre demande ne vous autorise pas à mettre en valeur les parcelles qui en font l'objet.

Je vous prie d'agréer, Madame, Monsieur, l'expression de ma considération distinguée.

Pour le directeur départemental des territoires
et par délégation,
La responsable de l'unité


Isabelle EGUETHER

**Contrôle des structures des exploitations agricoles
ACCUSÉ DE RÉCEPTION DE DOSSIER COMPLET- 2025/180**
article L.331-1 et suivants du code rural et de la pêche maritime
Logics n° 044202507010402

EARL DE GRAMMONT

Madame, Monsieur,

Vous avez adressé à mes services, le 4 août 2025, une demande d'autorisation d'exploiter des terres d'une superficie de 10,84 hectares sur la commune de Cauroy . Ces biens sont actuellement exploités par l'EARL DE MARCOGNE.

J'ai l'honneur d'accuser réception de votre dossier complet à la date du 19 septembre 2025.

Votre dossier, enregistré sous le numéro 2025/180, contient les pièces nécessaires pour débiter son instruction. Il sera instruit par les services de la DDT. Il fera l'objet d'une publicité en mairie et sur le site internet de la préfecture des Ardennes du 1^{er} au 31 octobre 2025.

Je vous informe que, conformément à l'article R331-6 du code rural et de la Pêche Maritime, le préfet de région dispose d'un délai de quatre mois à compter de la date d'enregistrement du dossier complet pour statuer sur votre demande. Ce délai peut être prolongé de deux mois, notamment en cas de concurrence.

Durant ce délai, des informations complémentaires peuvent vous être demandées. À défaut de notification d'une décision dans ce délai, l'autorisation est réputée accordée. Dans ce cas, vous avez la possibilité de demander au service instructeur la délivrance d'une attestation d'autorisation tacite.

J'attire votre attention sur le fait que le présent accusé de réception de votre demande ne vous autorise pas à mettre en valeur les parcelles qui en font l'objet.

Je vous prie d'agréer, Madame, Monsieur, l'expression de ma considération distinguée.

Pour le directeur départemental des territoires
et par délégation,
La responsable de l'unité

Isabelle EGUETHER



**PRÉFET
DES ARDENNES**

*Liberté
Égalité
Fraternité*

**Direction
départementale
des territoires**

**Contrôle des structures des exploitations agricoles
ACCUSÉ DE RÉCEPTION DE DOSSIER COMPLET- 2025/185**
article L.331-1 et suivants du code rural et de la pêche maritime
Logics n° 044202507150616

EARL DE L'ESPERANCE

Madame, Monsieur,

Vous avez adressé à mes services, le 10 août 2025, une demande d'autorisation d'exploiter des terres d'une superficie de 107,95 hectares sur les communes de L'Ecaille et Saint Rémy le Petit . Ces biens sont actuellement exploités par Madame CAMU Pascale

J'ai l'honneur d'accuser réception de votre dossier complet à la date du 22 septembre 2025.

Votre dossier, enregistré sous le numéro 2025/185, contient les pièces nécessaires pour débiter son instruction. Il sera instruit par les services de la DDT. Il fera l'objet d'une publicité en mairie et sur le site internet de la préfecture des Ardennes du 1^{er} au 30 novembre 2025.

Je vous informe que, conformément à l'article R331-6 du code rural et de la Pêche Maritime, le préfet de région dispose d'un délai de quatre mois à compter de la date d'enregistrement du dossier complet pour statuer sur votre demande. Ce délai peut être prolongé de deux mois, notamment en cas de concurrence.

Durant ce délai, des informations complémentaires peuvent vous être demandées. À défaut de notification d'une décision dans ce délai, l'autorisation est réputée accordée. Dans ce cas, vous avez la possibilité de demander au service instructeur la délivrance d'une attestation d'autorisation tacite.

J'attire votre attention sur le fait que le présent accusé de réception de votre demande ne vous autorise pas à mettre en valeur les parcelles qui en font l'objet.

Je vous prie d'agréer, Madame, Monsieur, l'expression de ma considération distinguée.

Pour le directeur départemental des territoires
et par délégation,
La responsable de l'unité


Isabelle EGUETHER



**PRÉFET
DES ARDENNES**

*Liberté
Égalité
Fraternité*

**Direction
départementale
des territoires**

**Contrôle des structures des exploitations agricoles
ACCUSÉ DE RÉCEPTION DE DOSSIER COMPLET- 2025/188**
article L.331-1 et suivants du code rural et de la pêche maritime

Monsieur HENRAT Guillaume

Monsieur,

Vous avez adressé à mes services, le 13 août 2025, une demande d'autorisation d'exploiter des terres d'une superficie de 265,85 hectares sur les communes de Saint Etienne à Arnes, Machault, Cauroy, Senuc, Vouziers, Bar les Buzancy, Harricourt, Saint Pierremont et Vandy . Ces biens sont actuellement exploités par le GAEC DES QUATRE BUISSONS .

J'ai l'honneur d'accuser réception de votre dossier complet à la date du 19 septembre 2025.

Votre dossier, enregistré sous le numéro 2025/188, contient les pièces nécessaires pour débiter son instruction. Il sera instruit par les services de la DDT. Il fera l'objet d'une publicité en mairie et sur le site internet de la préfecture des Ardennes du 1^{er} au 31 octobre 2025.

Je vous informe que, conformément à l'article R331-6 du code rural et de la Pêche Maritime, le préfet de région dispose d'un délai de quatre mois à compter de la date d'enregistrement du dossier complet pour statuer sur votre demande. Ce délai peut être prolongé de deux mois, notamment en cas de concurrence.

Durant ce délai, des informations complémentaires peuvent vous être demandées. À défaut de notification d'une décision dans ce délai, l'autorisation est réputée accordée. Dans ce cas, vous avez la possibilité de demander au service instructeur la délivrance d'une attestation d'autorisation tacite.

J'attire votre attention sur le fait que le présent accusé de réception de votre demande ne vous autorise pas à mettre en valeur les parcelles qui en font l'objet.

Je vous prie d'agréer, Monsieur, l'expression de ma considération distinguée.

Pour le directeur départemental des territoires
et par délégation,
La responsable de l'unité

Isabelle EGUETHER



**PRÉFET
DES ARDENNES**

*Liberté
Égalité
Fraternité*

**Direction
départementale
des territoires**

**Contrôle des structures des exploitations agricoles
ACCUSÉ DE RÉCEPTION DE DOSSIER COMPLET- 2025/190**
article L.331-1 et suivants du code rural et de la pêche maritime
Logics n° 044202507240831

EARL DU PRE MOREAU

Monsieur,

Vous avez adressé à mes services, le 14 août 2025, une demande d'autorisation d'exploiter des terres d'une superficie de 2,32 hectares sur la commune de Tournes. Ces biens sont actuellement libres de fermage.

J'ai l'honneur d'accuser réception de votre dossier complet à la date du 29 septembre 2025.

Votre dossier, enregistré sous le numéro 2025/190, contient les pièces nécessaires pour débiter son instruction. Il sera instruit par les services de la DDT. Il fera l'objet d'une publicité en mairie et sur le site internet de la préfecture des Ardennes du 1^{er} au 30 novembre 2025.

Je vous informe que, conformément à l'article R331-6 du code rural et de la Pêche Maritime, le préfet de région dispose d'un délai de quatre mois à compter de la date d'enregistrement du dossier complet pour statuer sur votre demande. Ce délai peut être prolongé de deux mois, notamment en cas de concurrence.

Durant ce délai, des informations complémentaires peuvent vous être demandées. À défaut de notification d'une décision dans ce délai, l'autorisation est réputée accordée. Dans ce cas, vous avez la possibilité de demander au service instructeur la délivrance d'une attestation d'autorisation tacite.

J'attire votre attention sur le fait que le présent accusé de réception de votre demande ne vous autorise pas à mettre en valeur les parcelles qui en font l'objet.

Je vous prie d'agréer, Monsieur, l'expression de ma considération distinguée.

Pour le directeur départemental des territoires
et par délégation,
La responsable de l'unité

Isabelle EGUETHER



**PRÉFET
DES ARDENNES**

*Liberté
Égalité
Fraternité*

**Direction
départementale
des territoires**

**Contrôle des structures des exploitations agricoles
ACCUSÉ DE RÉCEPTION DE DOSSIER COMPLET- 2025/191**
article L.331-1 et suivants du Code rural et de la pêche maritime

GAEC LE PIQUET

Messieurs,

Vous avez adressé à mes services, le 18 août 2025, une demande d'autorisation d'exploiter des terres d'une superficie de 4,16 hectares sur les communes de Rimogne, Le Châtelet-sur-Sormonne et Murtin-et-Bogny. Ces biens sont actuellement libres de fermage.

J'ai l'honneur d'accuser réception de votre dossier complet à la date du 24 septembre 2025.

Votre dossier, enregistré sous le numéro 2025/191, contient les pièces nécessaires pour débiter son instruction. Il sera instruit par les services de la DDT. Il fera l'objet d'une publicité en mairie et sur le site internet de la préfecture des Ardennes du **1^{er} au 30 novembre 2025**.

Je vous informe que, conformément à l'article R331-6 du Code Rural et de la Pêche Maritime, le Préfet de région dispose d'un délai de quatre mois à compter de la date d'enregistrement du dossier complet pour statuer sur votre demande. Ce délai peut être prolongé de deux mois, notamment en cas de concurrence.

Durant ce délai, des informations complémentaires peuvent vous être demandées. À défaut de notification d'une décision dans ce délai, l'autorisation est réputée accordée. Dans ce cas, vous avez la possibilité de demander au service instructeur la délivrance d'une attestation d'autorisation tacite.

J'attire votre attention sur le fait que le présent accusé de réception de votre demande ne vous autorise pas à mettre en valeur les parcelles qui en font l'objet.

Je vous prie d'agréer, Messieurs, l'expression de ma considération distinguée.

Pour le directeur départemental des territoires
et par délégation,
La responsable de l'unité


Isabelle EGUETHER

**Contrôle des structures des exploitations agricoles
ACCUSÉ DE RÉCEPTION DE DOSSIER COMPLET- 2025/193**
article L.331-1 et suivants du code rural et de la pêche maritime

EARL PIERLOT AUBRY

Monsieur,

Vous avez adressé à mes services, le 25 juillet 2025, une demande d'autorisation d'exploiter des terres d'une superficie de 1,22 hectares sur la commune de Alland'huy et Sausseuil . Ces biens sont actuellement libres de fermage.

J'ai l'honneur d'accuser réception de votre dossier complet à la date du 23 septembre 2025.

Votre dossier, enregistré sous le numéro 2025/193, contient les pièces nécessaires pour débiter son instruction. Il sera instruit par les services de la DDT. Il fera l'objet d'une publicité en mairie et sur le site internet de la préfecture des Ardennes du 1^{er} au 31 octobre 2025.

Je vous informe que, conformément à l'article R331-6 du code rural et de la Pêche Maritime, le préfet de région dispose d'un délai de quatre mois à compter de la date d'enregistrement du dossier complet pour statuer sur votre demande. Ce délai peut être prolongé de deux mois, notamment en cas de concurrence.

Durant ce délai, des informations complémentaires peuvent vous être demandées. À défaut de notification d'une décision dans ce délai, l'autorisation est réputée accordée. Dans ce cas, vous avez la possibilité de demander au service instructeur la délivrance d'une attestation d'autorisation tacite.

J'attire votre attention sur le fait que le présent accusé de réception de votre demande ne vous autorise pas à mettre en valeur les parcelles qui en font l'objet.

Je vous prie d'agréer, Monsieur, l'expression de ma considération distinguée.

Pour le directeur départemental des territoires
et par délégation,
La responsable de l'unité

Isabelle EGUETHER

**Contrôle des structures des exploitations agricoles
ACCUSÉ DE RÉCEPTION DE DOSSIER COMPLET- 2025/194**
article L.331-1 et suivants du code rural et de la pêche maritime

EARL DE GIVERSY

Monsieur,

Vous avez adressé à mes services, le 26 août 2025, une demande d'autorisation d'exploiter des terres d'une superficie de 5,40 hectares sur la commune de Douzy (Mairy). Ces biens sont actuellement libres de fermage.

J'ai l'honneur d'accuser réception de votre dossier complet à la date du 23 septembre 2025.

Votre dossier, enregistré sous le numéro 2025/194, contient les pièces nécessaires pour débiter son instruction. Il sera instruit par les services de la DDT. Il fera l'objet d'une publicité en mairie et sur le site internet de la préfecture des Ardennes du 1^{er} au 31 octobre 2025.

Je vous informe que, conformément à l'article R331-6 du code rural et de la Pêche Maritime, le préfet de région dispose d'un délai de quatre mois à compter de la date d'enregistrement du dossier complet pour statuer sur votre demande. Ce délai peut être prolongé de deux mois, notamment en cas de concurrence.

Durant ce délai, des informations complémentaires peuvent vous être demandées. À défaut de notification d'une décision dans ce délai, l'autorisation est réputée accordée. Dans ce cas, vous avez la possibilité de demander au service instructeur la délivrance d'une attestation d'autorisation tacite.

J'attire votre attention sur le fait que le présent accusé de réception de votre demande ne vous autorise pas à mettre en valeur les parcelles qui en font l'objet.

Je vous prie d'agréer, Monsieur, l'expression de ma considération distinguée.

Pour le directeur départemental des territoires
et par délégation,
La responsable de l'unité

Isabelle EGUETHER



**PRÉFET
DES ARDENNES**

*Liberté
Égalité
Fraternité*

**Direction
départementale
des territoires**

**Contrôle des structures des exploitations agricoles
ACCUSÉ DE RÉCEPTION DE DOSSIER COMPLET- 2025/201**
article L.331-1 et suivants du code rural et de la pêche maritime

Madame GAILLARD Clémence

Madame,

Vous avez adressé à mes services, le 1^{er} septembre 2025, une demande d'autorisation d'exploiter des terres d'une superficie de 38,87 hectares sur les communes de La Horgne, Poix-Terron, Leffincourt et Montgon . Ces biens sont actuellement exploités par le GAEC DE BAZANCOURT

J'ai l'honneur d'accuser réception de votre dossier complet à la date du 25 septembre 2025.

Votre dossier, enregistré sous le numéro 2025/201, contient les pièces nécessaires pour débiter son instruction. Il sera instruit par les services de la DDT. Il fera l'objet d'une publicité en mairie et sur le site internet de la préfecture des Ardennes du 1^{er} au 30 novembre 2025.

Je vous informe que, conformément à l'article R331-6 du code rural et de la Pêche Maritime, le préfet de région dispose d'un délai de quatre mois à compter de la date d'enregistrement du dossier complet pour statuer sur votre demande. Ce délai peut être prolongé de deux mois, notamment en cas de concurrence.

Durant ce délai, des informations complémentaires peuvent vous être demandées. À défaut de notification d'une décision dans ce délai, l'autorisation est réputée accordée. Dans ce cas, vous avez la possibilité de demander au service instructeur la délivrance d'une attestation d'autorisation tacite.

J'attire votre attention sur le fait que le présent accusé de réception de votre demande ne vous autorise pas à mettre en valeur les parcelles qui en font l'objet.

Je vous prie d'agréer, Madame, l'expression de ma considération distinguée.

Pour le directeur départemental des territoires
et par délégation,
La responsable de l'unité

Isabelle EGUETHER



**PRÉFET
DES ARDENNES**

*Liberté
Égalité
Fraternité*

**Direction
départementale
des territoires**

**Contrôle des structures des exploitations agricoles
ACCUSÉ DE RÉCEPTION DE DOSSIER COMPLET- 2025/202**
article L.331-1 et suivants du code rural et de la pêche maritime

Madame CLOSQUINET Clotilde

Madame,

Vous avez adressé à mes services, le 1^{er} septembre 2025, une demande d'autorisation d'exploiter des terres d'une superficie de 43,51 hectares sur les communes de La Horgne, Poix-Terron, Leffincourt et Illy . Ces biens sont actuellement exploités par le GAEC DE BAZANCOURT

J'ai l'honneur d'accuser réception de votre dossier complet à la date du 30 septembre 2025.

Votre dossier, enregistré sous le numéro 2025/202, contient les pièces nécessaires pour débiter son instruction. Il sera instruit par les services de la DDT. Il fera l'objet d'une publicité en mairie et sur le site internet de la préfecture des Ardennes du 1^{er} au 30 novembre 2025.

Je vous informe que, conformément à l'article R331-6 du code rural et de la Pêche Maritime, le préfet de région dispose d'un délai de quatre mois à compter de la date d'enregistrement du dossier complet pour statuer sur votre demande. Ce délai peut être prolongé de deux mois, notamment en cas de concurrence.

Durant ce délai, des informations complémentaires peuvent vous être demandées. À défaut de notification d'une décision dans ce délai, l'autorisation est réputée accordée. Dans ce cas, vous avez la possibilité de demander au service instructeur la délivrance d'une attestation d'autorisation tacite.

J'attire votre attention sur le fait que le présent accusé de réception de votre demande ne vous autorise pas à mettre en valeur les parcelles qui en font l'objet.

Je vous prie d'agréer, Madame, l'expression de ma considération distinguée.

Pour le directeur départemental des territoires
et par délégation,
La responsable de l'unité

Isabelle EGUETHER

**Contrôle des structures des exploitations agricoles
ACCUSÉ DE RÉCEPTION DE DOSSIER COMPLET- 2025/205**
article L.331-1 et suivants du code rural et de la pêche maritime

SCEA FOSSEPREZ D

Monsieur,

Vous avez adressé à mes services, le 3 septembre 2025, une demande d'autorisation d'exploiter des terres d'une superficie de 13,94 hectares sur les communes de Taizy et Novy Chevrières . Ces biens sont actuellement libres de fermage.

J'ai l'honneur d'accuser réception de votre dossier complet à la date du 6 octobre 2025.

Votre dossier, enregistré sous le numéro 2025/205, contient les pièces nécessaires pour débiter son instruction. Il sera instruit par les services de la DDT. Il fera l'objet d'une publicité en mairie et sur le site internet de la préfecture des Ardennes du 1^{er} au 30 novembre 2025.

Je vous informe que, conformément à l'article R331-6 du code rural et de la Pêche Maritime, le préfet de région dispose d'un délai de quatre mois à compter de la date d'enregistrement du dossier complet pour statuer sur votre demande. Ce délai peut être prolongé de deux mois, notamment en cas de concurrence.

Durant ce délai, des informations complémentaires peuvent vous être demandées. À défaut de notification d'une décision dans ce délai, l'autorisation est réputée accordée. Dans ce cas, vous avez la possibilité de demander au service instructeur la délivrance d'une attestation d'autorisation tacite.

J'attire votre attention sur le fait que le présent accusé de réception de votre demande ne vous autorise pas à mettre en valeur les parcelles qui en font l'objet.

Je vous prie d'agréer, Monsieur, l'expression de ma considération distinguée.

Pour le directeur départemental des territoires
et par délégation,
La responsable de l'unité


Isabelle EGUETHER

**Contrôle des structures des exploitations agricoles
ACCUSÉ DE RÉCEPTION DE DOSSIER COMPLET- 2025/214**
article L.331-1 et suivants du code rural et de la pêche maritime

SAS FERME DE PARGNY

Mesdames, Messieurs,

Vous avez adressé à mes services, le 19 septembre 2025, une demande d'autorisation d'exploiter des terres d'une superficie de 219,56 hectares sur les communes de Biermes, Perthes, Seuil, Thugny Trugny et Annelles. Ces biens sont actuellement exploités par la SCEA CAMU-PATERNOTTE

J'ai l'honneur d'accuser réception de votre dossier complet à la date du 1^{er} octobre 2025.

Votre dossier, enregistré sous le numéro 2025/214, contient les pièces nécessaires pour débiter son instruction. Il sera instruit par les services de la DDT. Il fera l'objet d'une publicité en mairie et sur le site internet de la préfecture des Ardennes du 1^{er} au 30 novembre 2025.

Je vous informe que, conformément à l'article R331-6 du code rural et de la Pêche Maritime, le préfet de région dispose d'un délai de quatre mois à compter de la date d'enregistrement du dossier complet pour statuer sur votre demande. Ce délai peut être prolongé de deux mois, notamment en cas de concurrence.

Durant ce délai, des informations complémentaires peuvent vous être demandées. À défaut de notification d'une décision dans ce délai, l'autorisation est réputée accordée. Dans ce cas, vous avez la possibilité de demander au service instructeur la délivrance d'une attestation d'autorisation tacite.

J'attire votre attention sur le fait que le présent accusé de réception de votre demande ne vous autorise pas à mettre en valeur les parcelles qui en font l'objet.

Je vous prie d'agréer, Mesdames, Messieurs, l'expression de ma considération distinguée.

Pour le directeur départemental des territoires
et par délégation,
La responsable de l'unité


Isabelle EGUETHER



**PRÉFET
DE L'AUBE**

*Liberté
Égalité
Fraternité*

**DIRECTION DÉPARTEMENTALE DES
TERRITOIRES**

Service agriculture et espace rural

Dossier suivi par Allison DJEBBI
Mel : ddt-saer-bfae@aube.gouv.fr
Tél. : +33 3 25 46 21 38

Réf. : 044202505219733/10250136-001
LRAR n° :

**Direction départementale
des territoires de l'Aube**

Le Préfet

à

SCEA DE LA SOURCE
1 chemin des serres

10290 FAUX-VILLECERF

TROYES, le 25/09/2025

**Demande d'autorisation d'exploiter n° 044202505219733/10250136-001
ACCUSÉ DE RÉCEPTION DE DOSSIER COMPLET**

Monsieur,

Vous avez signé dans Logics le 22/09/2025, une demande d'autorisation d'exploiter des terres d'une superficie de 2.4414 ha à FAUX-VILLECERF (10290), actuellement mises en valeur par monsieur LEGRAND Francois. Les références cadastrales sont reprises dans le récapitulatif en annexe.

Votre dossier, enregistré sous le numéro 044202505219733/10250136-001, est complet à la date du 22/09/2025. Il sera instruit par les services de la DDT et fera l'objet d'une publicité en mairie et sur le site internet de la préfecture de l'Aube.

Le délai d'instruction de votre demande est de quatre mois, susceptible d'être prolongé à six mois conformément à l'article R 331-6 du Code Rural et de la Pêche Maritime, à compter de la date mentionnée ci-dessus. Durant ce délai, des informations supplémentaires sont susceptibles de vous être demandées, sans que cela puisse toutefois interrompre le délai d'instruction.

À défaut de notification d'une décision expresse au terme de ce délai, soit au plus tard le 22/01/2026, **vous bénéficierez d'une autorisation implicite d'exploiter**. Dans ce cas, vous pourrez solliciter une attestation auprès du service instructeur, conformément aux dispositions de l'article L 232-3 du code des relations entre le public et l'administration.

J'attire votre attention sur le fait que le présent accusé de réception de votre demande ne vous autorise pas à mettre en valeur les parcelles qui en font l'objet.

Je vous prie d'agréer, Monsieur, l'expression de ma considération distinguée.

Pour le Préfet,
pour le directeur départemental des territoires,
la cheffe du bureau foncier et appui aux exploitants


Florence ROY

PJ : références cadastrales

| |
|---|
| Références cadastrales des biens objet de la demande |
|---|

Dénomination et commune du demandeur : La SCEA DE LA SOURCE demeurant à FAUX-VILLECERF a déposé une demande d'autorisation d'exploiter pour : 2.4414 ha.

| Communes | Références cadastrales | Surface en ha |
|----------------------|-------------------------------|----------------------|
| 10290 FAUX-VILLECERF | 000 ZH 49 | 2.4414 |



**PRÉFET
DE L'AUBE**

*Liberté
Égalité
Fraternité*

**DIRECTION DÉPARTEMENTALE DES
TERRITOIRES**

Service agriculture et espace rural

Dossier suivi par Allison DJEBBI
Mel : ddt-saer-bfae@aube.gouv.fr
Tél. : +33 3 25 46 21 38

Réf. : 044202507150625/10250205-001
LRAR n° :

**Direction départementale
des territoires de l'Aube**

**Le Préfet
à**

SCEA LES FOURCHES
5 impasse saint-martin

10230 MAILLY-LE-CAMP

TROYES, le 25/09/2025

**Demande d'autorisation d'exploiter n° 044202507150625/10250205-001
ACCUSÉ DE RÉCEPTION DE DOSSIER COMPLET**

Monsieur,

Vous avez signé dans Logics le 22/09/2025, une demande d'autorisation d'exploiter des terres d'une superficie de 383.0477 ha à DOSNON (10700), GOURGANCON (51230), HERBISSE (10700), MAILLY-LE-CAMP (10230), SALON (10700), SEMOINE (10700), TROUANS (10700), actuellement mises en valeur par SCEA FREDFOY et la SCEA LES FOURCHES. Les références cadastrales sont reprises dans le récapitulatif en annexe.

Votre dossier, enregistré sous le numéro 044202507150625/10250205-001, est complet à la date du 22/09/2025. Il sera instruit par les services de la DDT et fera l'objet d'une publicité en mairie et sur le site internet de la préfecture de l'Aube.

Le délai d'instruction de votre demande est de quatre mois, susceptible d'être prolongé à six mois conformément à l'article R 331-6 du Code Rural et de la Pêche Maritime, à compter de la date mentionnée ci-dessus. Durant ce délai, des informations supplémentaires sont susceptibles de vous être demandées, sans que cela puisse toutefois interrompre le délai d'instruction.

À défaut de notification d'une décision expresse au terme de ce délai, soit au plus tard le 22/01/2026, **vous bénéficierez d'une autorisation implicite d'exploiter**. Dans ce cas, vous pourrez solliciter une attestation auprès du service instructeur, conformément aux dispositions de l'article L 232-3 du code des relations entre le public et l'administration.

J'attire votre attention sur le fait que le présent accusé de réception de votre demande ne vous autorise pas à mettre en valeur les parcelles qui en font l'objet.

Je vous prie d'agréer, Monsieur, l'expression de ma considération distinguée.

Pour le Préfet,
pour le directeur départemental des territoires,
la cheffe du bureau foncier et appui aux exploitants


Florence ROY

PJ : références cadastrales

Références cadastrales des biens objet de la demande

Dénomination et commune du demandeur : La SCEA LES FOURCHES demeurant à MAILLY-LE-CAMP a déposé une demande d'autorisation d'exploiter pour : 383.0477 ha.

| Communes | Références cadastrales | Surface en ha |
|----------------------|-------------------------------|----------------------|
| 51230 GOURGANCON | 000 ZM 15 | 11.8020 |
| 51230 GOURGANCON | 000 ZM 43 | 3.6602 |
| 51230 GOURGANCON | 000 ZM 41 | 0.7566 |
| 51230 GOURGANCON | 000 ZM 40 | 0.5575 |
| 51230 GOURGANCON | 000 ZM 38 | 0.1097 |
| 51230 GOURGANCON | 000 0C 706 | 0.6725 |
| 10700 SEMOINE | 000 ZS 25 | 72.0813 |
| 10700 SEMOINE | 000 ZS 20 | 0.1210 |
| 10700 SEMOINE | 000 ZS 19 | 0.1211 |
| 10700 SEMOINE | 000 ZS 17 | 0.1960 |
| 10700 SEMOINE | 000 ZS 16 | 0.1300 |
| 10700 SEMOINE | 000 ZS 10 | 1.5980 |
| 10700 SEMOINE | 000 ZS 9 | 13.2680 |
| 10700 SEMOINE | 000 ZS 8 | 4.8450 |
| 10700 SEMOINE | 000 ZS 7 | 1.1850 |
| 10700 SEMOINE | 000 ZS 6 | 0.5100 |
| 10700 SEMOINE | 000 ZR 17 | 5.6960 |
| 10700 SEMOINE | 000 ZR 15 | 4.0610 |
| 10700 SEMOINE | 000 ZR 3 | 22.4620 |
| 10700 SEMOINE | 000 ZA 9 | 0.0370 |
| 10700 SALON | 000 ZM 46 | 2.4548 |
| 10700 SALON | 000 ZM 45 | 0.1567 |
| 10700 SALON | 000 ZM.43 | 0.0100 |
| 10700 SALON | 000 ZM 27 | 27.9098 |
| 10700 SALON | 000 ZM 26 | 0.9053 |
| 10700 SALON | 000 ZM 25 | 10.1605 |
| 10700 SALON | 000 ZM 24 | 3.3404 |
| 10700 SALON | 000 ZM 16 | 0.0620 |
| 10230 MAILLY-LE-CAMP | 000 XL 28 | 7.0000 |
| 10230 MAILLY-LE-CAMP | 000 YS 9 | 0.3099 |
| 10230 MAILLY-LE-CAMP | 000 YN 14 | 0.8201 |
| 10230 MAILLY-LE-CAMP | 000 YN 13 | 1.6356 |
| 10230 MAILLY-LE-CAMP | 000 YV 43 | 24.2074 |
| 10700 TROUANS | 000 ZY 12 | 0.3597 |
| 10700 TROUANS | 000 ZY 11 | 3.2705 |
| 10700 TROUANS | 000 ZY 8 | 2.0413 |
| 10700 TROUANS | 000 ZI 58 | 0.8850 |

| | | |
|----------------------|-----------|---------|
| 10700 TROUANS | 000 ZI 37 | 1.8545 |
| 10700 TROUANS | 000 ZI 36 | 0.3450 |
| 10700 TROUANS | 000 ZI 33 | 0.3618 |
| 10700 TROUANS | 000 ZI 32 | 0.1940 |
| 10700 TROUANS | 000 ZI 31 | 0.7540 |
| 10700 TROUANS | 000 ZI 29 | 1.8960 |
| 10700 TROUANS | 000 ZI 20 | 0.3310 |
| 10700 TROUANS | 000 ZH 44 | 1.3390 |
| 10700 TROUANS | 000 ZH 43 | 3.1230 |
| 10700 TROUANS | 000 ZI 38 | 0.2190 |
| 10700 TROUANS | 385 ZS 17 | 3.4990 |
| 10700 HERBISSE | 000 ZY 28 | 1.2374 |
| 10700 HERBISSE | 000 ZY 27 | 0.8323 |
| 10700 HERBISSE | 000 ZY 14 | 11.4436 |
| 10700 DOSNON | 000 YN 28 | 7.0306 |
| 10700 DOSNON | 000 YN 15 | 12.4409 |
| 10700 DOSNON | 000 YN 6 | 1.3389 |
| 10230 MAILLY-LE-CAMP | 000 ZX 2 | 11.1844 |
| 10230 MAILLY-LE-CAMP | 000 YD 12 | 1.5824 |
| 10230 MAILLY-LE-CAMP | 000 YD 11 | 2.4346 |
| 10230 MAILLY-LE-CAMP | 000 YD 8 | 9.8757 |
| 10230 MAILLY-LE-CAMP | 000 XL 20 | 2.7270 |
| 10700 TROUANS | 000 ZY 68 | 0.8859 |
| 10700 TROUANS | 000 ZY 66 | 0.5333 |
| 10700 TROUANS | 000 ZY 64 | 0.9198 |
| 10700 TROUANS | 000 ZI 18 | 2.6220 |
| 10230 MAILLY-LE-CAMP | 000 YS 31 | 3.1415 |
| 10230 MAILLY-LE-CAMP | 000 YS 15 | 0.0144 |
| 10230 MAILLY-LE-CAMP | 000 YS 10 | 3.5654 |
| 10230 MAILLY-LE-CAMP | 000 YN 10 | 19.0385 |
| 10230 MAILLY-LE-CAMP | 000 YN 15 | 8.1187 |
| 10230 MAILLY-LE-CAMP | 000 YN 12 | 3.3018 |
| 10230 MAILLY-LE-CAMP | 000 YN 11 | 17.3837 |
| 10230 MAILLY-LE-CAMP | 000 YN 9 | 10.7185 |
| 10230 MAILLY-LE-CAMP | 000 YN 8 | 0.2364 |
| 10230 MAILLY-LE-CAMP | 000 XL 27 | 7.1248 |



**PRÉFET
DE L'AUBE**

*Liberté
Égalité
Fraternité*

**DIRECTION DÉPARTEMENTALE DES
TERRITOIRES**

Service agriculture et espace rural

Dossier suivi par Allison DJEBBI
Mel : ddt-saer-bfae@aube.gouv.fr
Tél. : +33 3 25 46 21 38

Réf. : 044202507270872-10250214
LRAR n° :

**Direction départementale
des territoires de l'Aube**

Le Préfet

à

Monsieur MOUGIN Vincent
1 rue des tilleuls

10200 SAULCY

TROYES, le 08/09/2025

**Demande d'autorisation d'exploiter n° 044202507270872-10250214
ACCUSÉ DE RÉCEPTION DE DOSSIER COMPLET**

Monsieur,

Vous avez signé dans Logics le 27/08/2025, une demande d'autorisation d'exploiter des terres d'une superficie de 141.7696 ha à COLOMBE-LA-FOSSE (10200), COLOMBE-LE-SEC (10200), ENGENTE (10200), MAISONS-LES-SOULAINES (10200), SAULCY (10200), actuellement mises en valeur par l'EARL DES SAULES. Les références cadastrales sont reprises dans le récapitulatif en annexe.

Votre dossier, enregistré sous le numéro 044202507270872-10250214, est complet à la date du 08/09/2025. Il sera instruit par les services de la DDT et fera l'objet d'une publicité en mairie et sur le site internet de la préfecture de l'Aube.


Le délai d'instruction de votre demande est de quatre mois, susceptible d'être prolongé à six mois conformément à l'article R 331-6 du Code Rural et de la Pêche Maritime, à compter de la date mentionnée ci-dessus. Durant ce délai, des informations supplémentaires sont susceptibles de vous être demandées, sans que cela puisse toutefois interrompre le délai d'instruction.

À défaut de notification d'une décision expresse au terme de ce délai, soit au plus tard le 08/01/2026, **vous bénéficierez d'une autorisation implicite d'exploiter**. Dans ce cas, vous pourrez solliciter une attestation auprès du service instructeur, conformément aux dispositions de l'article L 232-3 du code des relations entre le public et l'administration.

J'attire votre attention sur le fait que le présent accusé de réception de votre demande ne vous autorise pas à mettre en valeur les parcelles qui en font l'objet.

Je vous prie d'agréer, Monsieur, l'expression de ma considération distinguée.

Pour le Préfet,
pour le directeur départemental des territoires,
la cheffe du bureau politique agricole commune


Magali BARBE

PJ : références cadastrales

Références cadastrales des biens objet de la demande

Dénomination et commune du demandeur : Monsieur MOUGIN Vincent demeurant à SAULCY a déposé une demande d'autorisation d'exploiter pour : 141.7696 ha.

| Communes | Références cadastrales | Surface en ha |
|-----------------------------|-------------------------------|----------------------|
| 10200 COLOMBE-LA-FOSSE | 000 ZL 99 | 1.1813 |
| 10200 COLOMBE-LA-FOSSE | 000 ZL 91 | 0.6555 |
| 10200 COLOMBE-LA-FOSSE | 000 ZL 93 | 0.1859 |
| 10200 COLOMBE-LA-FOSSE | 000 ZL 94 | 0.5316 |
| 10200 COLOMBE-LA-FOSSE | 000 ZL 68 | 0.4298 |
| 10200 MAISONS-LES-SOULAINES | 000 ZA 5 | 21.6350 |
| 10200 MAISONS-LES-SOULAINES | 000 ZB 9 | 14.6590 |
| 10200 COLOMBE-LE-SEC | 000 ZA 3 | 3.6061 |
| 10200 COLOMBE-LE-SEC | 000 ZK 18 | 1.3575 |
| 10200 COLOMBE-LE-SEC | 000 ZK 19 | 0.4790 |
| 10200 COLOMBE-LE-SEC | 000 ZK 93 | 0.1825 |
| 10200 MAISONS-LES-SOULAINES | 000 OB 168 | 0.5931 |
| 10200 MAISONS-LES-SOULAINES | 000 ZD 3 | 13.9130 |
| 10200 ENGENTE | 000 ZA 5 | 0.5950 |
| 10200 SAULCY | 000 ZA 109 | 13.0530 |
| 10200 COLOMBE-LE-SEC | 000 ZE 23 | 4.2695 |
| 10200 COLOMBE-LE-SEC | 000 ZC 25 | 1.7043 |
| 10200 COLOMBE-LE-SEC | 000 ZC 26 | 0.2357 |
| 10200 COLOMBE-LE-SEC | 000 ZC 27 | 7.2085 |
| 10200 COLOMBE-LE-SEC | 000 ZK 20 | 0.1385 |
| 10200 COLOMBE-LE-SEC | 000 ZK 21 | 0.3250 |
| 10200 COLOMBE-LA-FOSSE | 000 ZI 156 | 0.1375 |
| 10200 COLOMBE-LE-SEC | 000 ZE 118 | 0.2760 |
| 10200 COLOMBE-LE-SEC | 000 ZE 139 | 0.4095 |
| 10200 COLOMBE-LE-SEC | 000 ZK 94 | 0.1195 |
| 10200 SAULCY | 000 ZA 117 | 0.0590 |
| 10200 SAULCY | 000 ZA 48 | 0.1578 |
| 10200 COLOMBE-LA-FOSSE | 000 ZI 51 | 0.0675 |
| 10200 MAISONS-LES-SOULAINES | 000 ZB 3 | 12.9850 |
| 10200 MAISONS-LES-SOULAINES | 000 ZD 7 | 13.0030 |
| 10200 ENGENTE | 000 ZA 6 | 0.0630 |
| 10200 ENGENTE | 000 ZA 9 | 2.0520 |
| 10200 ENGENTE | 000 ZA 10 | 5.5740 |

| | | |
|-----------------------------|------------|---------|
| 10200 COLOMBE-LA-FOSSE | 000 ZO 3 | 2.2730 |
| 10200 MAISONS-LES-SOULAINES | 000 OB 394 | 0.8577 |
| 10200 COLOMBE-LA-FOSSE | 000 ZO 2 | 11.3480 |
| 10200 COLOMBE-LE-SEC | 000 ZA 2 | 0.0303 |
| 10200 ENGENTE | 000 ZA 11 | 0.0400 |
| 10200 COLOMBE-LE-SEC | 000 ZK 22 | 0.0910 |
| 10200 MAISONS-LES-SOULAINES | 000 ZD 17 | 0.0040 |
| 10200 MAISONS-LES-SOULAINES | 000 ZD 18 | 0.0240 |
| 10200 MAISONS-LES-SOULAINES | 000 ZD 19 | 0.3430 |
| 10200 SAULCY | 000 ZA 4 | 4.9160 |



**PRÉFET
DE L'AUBE**

*Liberté
Égalité
Fraternité*

**DIRECTION DÉPARTEMENTALE DES
TERRITOIRES**

Service agriculture et espace rural

Dossier suivi par Allison DJEBBI
Mel : ddt-saer-bfae@aube.gouv.fr
Tél. : +33 3 25 46 21 38

Réf. : 044202508141232/10250215-001
LRAR n° :

**Direction départementale
des territoires de l'Aube**

**Le Préfet
à**

Monsieur REMY Nicolas
37 boulevard danton

10000 TROYES

TROYES, le 12/09/2025

**Demande d'autorisation d'exploiter n° 044202508141232/10250215-001
ACCUSÉ DE RÉCEPTION DE DOSSIER COMPLET**

Monsieur,

Vous avez signé dans Logics le 02/09/2025, une demande d'autorisation d'exploiter des terres d'une superficie de 309.2277 ha à BOURANTON (10270), CLEREY (10390), CRENEY-PRES-TROYES (10150), LAVAU (10150), LUSIGNY-SUR-BARSE (10270), MONTAULIN (10270), ROUILLY-SAINT-LOUP (10800), RUVIGNY (10410), SAINT-PARRES-AUX-TERTRES (10410), VERRIERES (10390), actuellement mises en valeur par l'EARL REMY DIDIER. Les références cadastrales sont reprises dans le récapitulatif en annexe.

Votre dossier, enregistré sous le numéro 044202508141232/10250215-001, est complet à la date du 11/09/2025. Il sera instruit par les services de la DDT et fera l'objet d'une publicité en mairie et sur le site internet de la préfecture de l'Aube.

Le délai d'instruction de votre demande est de quatre mois, susceptible d'être prolongé à six mois conformément à l'article R 331-6 du Code Rural et de la Pêche Maritime, à compter de la date mentionnée ci-dessus. Durant ce délai, des informations supplémentaires sont susceptibles de vous être demandées, sans que cela puisse toutefois interrompre le délai d'instruction.

À défaut de notification d'une décision expresse au terme de ce délai, soit au plus tard le 11/01/2026, **vous bénéficierez d'une autorisation implicite d'exploiter**. Dans ce cas, vous pourrez solliciter une attestation auprès du service instructeur, conformément aux dispositions de l'article L 232-3 du code des relations entre le public et l'administration.

J'attire votre attention sur le fait que le présent accusé de réception de votre demande ne vous autorise pas à mettre en valeur les parcelles qui en font l'objet.

Je vous prie d'agréer, Monsieur, l'expression de ma considération distinguée.

Pour le Préfet,
pour le directeur départemental des territoires,
la cheffe du bureau politique agricole commune


Magali BARBE

PJ : références cadastrales

Références cadastrales des biens objet de la demande

Dénomination et commune du demandeur : Monsieur REMY Nicolas demeurant à TROYES a déposé une demande d'autorisation d'exploiter pour : 309.2277 ha.

| Communes | Références cadastrales | Surface en ha |
|--------------------------------|------------------------|---------------|
| 10270 MONTAULIN | 000 ZC 116 | 3.4720 |
| 10270 MONTAULIN | 000 ZK 50 | 0.1430 |
| 10270 MONTAULIN | 000 ZK 51 | 8.7966 |
| 10270 MONTAULIN | 000 ZR 18 | 1.9173 |
| 10270 MONTAULIN | 000 ZR 74 | 1.5970 |
| 10800 ROUILLY-SAINT-LOUP | 000 ZS 36 | 2.8287 |
| 10410 RUVIGNY | 000 ZA 2 | 6.3990 |
| 10092 SAINT-PARRES-AUX-TERTRES | 000 AM 212 | 0.9738 |
| 10092 SAINT-PARRES-AUX-TERTRES | 000 ZM 15 | 4.0475 |
| 10800 ROUILLY-SAINT-LOUP | 000 ZY 29 | 1.6598 |
| 10800 ROUILLY-SAINT-LOUP | 000 ZY 30 | 0.3698 |
| 10800 ROUILLY-SAINT-LOUP | 000 ZY 32 | 0.8438 |
| 10092 SAINT-PARRES-AUX-TERTRES | 000 AM 69 | 1.4605 |
| 10092 SAINT-PARRES-AUX-TERTRES | 000 ZK 219 | 6.8963 |
| 10092 SAINT-PARRES-AUX-TERTRES | 000 ZK 220 | 0.4500 |
| 10270 MONTAULIN | 000 ZK 35 | 4.5837 |
| 10270 MONTAULIN | 000 ZK 36 | 0.1762 |
| 10270 MONTAULIN | 000 ZE 46 | 0.2700 |
| 10270 MONTAULIN | 000 ZE 37 | 1.0747 |
| 10270 MONTAULIN | 000 AE 65 | 1.0053 |
| 10270 MONTAULIN | 000 ZD 83 | 0.0356 |
| 10270 MONTAULIN | 000 ZD 84 | 0.2312 |
| 10270 MONTAULIN | 000 ZD 12 | 0.1573 |
| 10270 MONTAULIN | 000 ZD 85 | 0.2679 |
| 10800 ROUILLY-SAINT-LOUP | 000 ZS 35 | 4.9038 |
| 10390 VERRIERES | 000 ZP 6 | 1.0667 |
| 10270 MONTAULIN | 000 AE 101 | 0.3190 |
| 10270 MONTAULIN | 000 ZS 33 | 1.5198 |
| 10270 MONTAULIN | 000 ZS 32 | 1.0534 |
| 10270 MONTAULIN | 000 AE 8 | 2.8969 |
| 10270 MONTAULIN | 000 AE 93 | 1.3910 |
| 10390 CLEREY | 000 ZS 62 | 7.9307 |
| 10390 CLEREY | 000 ZS 79 | 4.8061 |

| | | |
|--------------------------------|------------|---------|
| 10390 CLEREY | 000 ZS 86 | 0.2502 |
| 10390 CLEREY | 000 ZS 87 | 1.3508 |
| 10800 ROUILLY-SAINT-LOUP | 000 ZS 32 | 0.2250 |
| 10800 ROUILLY-SAINT-LOUP | 000 ZS 33 | 1.6603 |
| 10800 ROUILLY-SAINT-LOUP | 000 ZS 34 | 0.3252 |
| 10270 MONTAULIN | 000 ZE 35 | 4.7350 |
| 10270 MONTAULIN | 000 ZE 38 | 0.7156 |
| 10270 MONTAULIN | 000 ZE 39 | 0.4952 |
| 10270 MONTAULIN | 000 ZE 40 | 1.6078 |
| 10270 MONTAULIN | 000 ZE 41 | 1.7231 |
| 10270 MONTAULIN | 000 ZE 42 | 2.1327 |
| 10270 MONTAULIN | 000 ZE 43 | 1.0500 |
| 10270 MONTAULIN | 000 ZE 47 | 1.0372 |
| 10270 MONTAULIN | 000 ZX 10 | 2.9417 |
| 10270 MONTAULIN | 000 ZX 11 | 1.5841 |
| 10270 MONTAULIN | 000 ZX 16 | 3.2043 |
| 10270 MONTAULIN | 000 ZX 17 | 0.2293 |
| 10270 MONTAULIN | 000 ZC 105 | 0.2710 |
| 10270 MONTAULIN | 000 AC 81 | 1.4673 |
| 10270 MONTAULIN | 000 AC 142 | 3.1515 |
| 10270 MONTAULIN | 000 ZK 42 | 0.5327 |
| 10270 MONTAULIN | 000 ZK 31 | 14.2334 |
| 10270 MONTAULIN | 000 ZK 33 | 0.2760 |
| 10270 MONTAULIN | 000 ZK 59 | 8.0663 |
| 10270 MONTAULIN | 000 ZR 72 | 0.6490 |
| 10270 MONTAULIN | 000 ZR 73 | 0.9220 |
| 10410 RUVIGNY | 000 ZC 3 | 5.4330 |
| 10092 SAINT-PARRES-AUX-TERTRES | 000 AM 50 | 0.3943 |
| 10092 SAINT-PARRES-AUX-TERTRES | 000 AM 96 | 0.2939 |
| 10092 SAINT-PARRES-AUX-TERTRES | 000 AL 52 | 2.3096 |
| 10092 SAINT-PARRES-AUX-TERTRES | 000 AL 55 | 2.0584 |
| 10092 SAINT-PARRES-AUX-TERTRES | 000 AM 68 | 1.4605 |
| 10092 SAINT-PARRES-AUX-TERTRES | 000 AM 164 | 0.1121 |
| 10092 SAINT-PARRES-AUX-TERTRES | 000 AM 184 | 0.5356 |
| 10092 SAINT-PARRES-AUX-TERTRES | 000 ZL 66 | 3.1020 |
| 10092 SAINT-PARRES-AUX-TERTRES | 000 ZL 83 | 13.2403 |

| | | |
|--------------------------------|------------|---------|
| 10092 SAINT-PARRES-AUX-TERTRES | 000 AM 211 | 0.2450 |
| 10270 BOURANTON | 000 ZN 18 | 3.2412 |
| 10270 BOURANTON | 000 ZH 78 | 1.6971 |
| 10270 BOURANTON | 000 ZK 10 | 13.3299 |
| 10270 BOURANTON | 000 ZM 129 | 4.5000 |
| 10901 CRENEY-PRES-TROYES | 000 ZO 66 | 2.4083 |
| 10901 CRENEY-PRES-TROYES | 000 ZO 68 | 0.6455 |
| 10901 CRENEY-PRES-TROYES | 000 ZO 69 | 0.1653 |
| 10901 CRENEY-PRES-TROYES | 000 ZO 90 | 2.1423 |
| 10901 CRENEY-PRES-TROYES | 000 ZO 91 | 0.9730 |
| 10901 CRENEY-PRES-TROYES | 000 ZR 30 | 3.0750 |
| 10154 LAVAU | 000 ZL 67 | 0.5215 |
| 10154 LAVAU | 000 ZL 68 | 0.1363 |
| 10154 LAVAU | 000 ZL 79 | 1.8941 |
| 10154 LAVAU | 000 ZL 80 | 0.8605 |
| 10091 LUSIGNY-SUR-BARSE | 000 ZR 24 | 12.6421 |
| 10091 LUSIGNY-SUR-BARSE | 000 ZV 20 | 4.3269 |
| 10270 MONTAULIN | 000 ZC 48 | 2.9680 |
| 10270 MONTAULIN | 000 ZH 8 | 1.1516 |
| 10270 MONTAULIN | 000 ZH 9 | 3.3854 |
| 10270 MONTAULIN | 000 ZK 48 | 0.1372 |
| 10270 MONTAULIN | 000 ZK 49 | 0.5763 |
| 10270 MONTAULIN | 000 ZO 6 | 12.5597 |
| 10270 MONTAULIN | 000 ZT 20 | 13.1061 |
| 10270 MONTAULIN | 000 ZY 1 | 8.5851 |
| 10270 MONTAULIN | 000 ZY 3 | 2.7082 |
| 10270 MONTAULIN | 000 ZY 4 | 0.6659 |
| 10800 ROUILLY-SAINT-LOUP | 000 ZS 46 | 1.3174 |
| 10092 SAINT-PARRES-AUX-TERTRES | 000 ZL 67 | 2.6287 |
| 10092 SAINT-PARRES-AUX-TERTRES | 000 ZL 68 | 2.8923 |
| 10092 SAINT-PARRES-AUX-TERTRES | 000 ZM 17 | 2.4928 |
| 10270 MONTAULIN | 000 ZK 15 | 1.0189 |
| 10270 MONTAULIN | 000 ZK 14 | 5.4995 |
| 10270 MONTAULIN | 000 ZI 1 | 3.5614 |
| 10270 MONTAULIN | 000 ZH 7 | 31.8484 |



**PRÉFET
DE L'AUBE**

*Liberté
Égalité
Fraternité*

**DIRECTION DÉPARTEMENTALE DES
TERRITOIRES**

Service agriculture et espace rural

Dossier suivi par Allison DJEBBI
Mel : ddt-saer-bfae@aube.gouv.fr
Tél. : +33 3 25 46 21 38

Réf. : 044202508291462/10250216-001
LRAR n° :

**Direction départementale
des territoires de l'Aube**

**Le Préfet
à**

Monsieur GUILLEMIN Aurélie Marie
9 Chemin De Loche L'évêque

10120 LAINES-AUX-BOIS

TROYES, le 09/09/2025

**Demande d'autorisation d'exploiter n° 044202508291462/10250216-001
ACCUSÉ DE RÉCEPTION DE DOSSIER COMPLET**

Monsieur,

Vous avez signé dans Logics le 08/09/2025, une demande d'autorisation d'exploiter des terres d'une superficie de 0.0250 ha à NEUVILLE-SUR-SEINE (10250), actuellement mises en valeur par monsieur DUPUIS Roseline. Les références cadastrales sont reprises dans le récapitulatif en annexe.

Votre dossier, enregistré sous le numéro 044202508291462/10250216-001, est complet à la date du 08/09/2025. Il sera instruit par les services de la DDT et fera l'objet d'une publicité en mairie et sur le site internet de la préfecture de l'Aube.

Le délai d'instruction de votre demande est de quatre mois, susceptible d'être prolongé à six mois conformément à l'article R 331-6 du Code Rural et de la Pêche Maritime, à compter de la date mentionnée ci-dessus. Durant ce délai, des informations supplémentaires sont susceptibles de vous être demandées, sans que cela puisse toutefois interrompre le délai d'instruction.

À défaut de notification d'une décision expresse au terme de ce délai, soit au plus tard le 08/01/2026, **vous bénéficierez d'une autorisation implicite d'exploiter**. Dans ce cas, vous pourrez solliciter une attestation auprès du service instructeur, conformément aux dispositions de l'article L 232-3 du code des relations entre le public et l'administration.

J'attire votre attention sur le fait que le présent accusé de réception de votre demande ne vous autorise pas à mettre en valeur les parcelles qui en font l'objet.

Je vous prie d'agréer, Monsieur, l'expression de ma considération distinguée.

Pour le Préfet,
pour le directeur départemental des territoires,
la cheffe du bureau politique agricole commune


Magali BARBE

PJ : références cadastrales

| |
|---|
| Références cadastrales des biens objet de la demande |
|---|

Dénomination et commune du demandeur : Monsieur GUILLEMIN Aurélie Marie demeurant à LAINES-AUX-BOIS a déposé une demande d'autorisation d'exploiter pour : 0.0250 ha.

| Communes | Références cadastrales | Surface en ha |
|--------------------------|-------------------------------|----------------------|
| 10250 NEUVILLE-SUR-SEINE | 000 ZO 2 | 0.0250 |



**PRÉFET
DE L'AUBE**

*Liberté
Égalité
Fraternité*

**DIRECTION DÉPARTEMENTALE DES
TERRITOIRES**

Service agriculture et espace rural

Dossier suivi par Allison DJEBBI
Mel : ddt-saer-bfae@aube.gouv.fr
Tél. : +33 3 25 46 21 38

Réf. : 044202509051597-10250221
LRAR n° :

**Direction départementale
des territoires de l'Aube**

Le Préfet

à

EARL DES DEUX MARRONNIERS
8 rue saint georges

10500 EPAGNE

TROYES, le 05/09/2025

**Demande d'autorisation d'exploiter n° 044202509051597-10250221
ACCUSÉ DE RÉCEPTION DE DOSSIER COMPLET**

Monsieur,

Vous avez signé dans Logics le 05/09/2025, une demande d'autorisation d'exploiter des terres d'une superficie de 42.5559 ha à EPAGNE (10500), LESMONT (10500), PRECY-SAINT-MARTIN (10500), actuellement mises en valeur par monsieur AUBRY Christophe. Les références cadastrales sont reprises dans le récapitulatif en annexe.

Votre dossier, enregistré sous le numéro 044202509051597-10250221, est complet à la date du 05/09/2025. Il sera instruit par les services de la DDT et fera l'objet d'une publicité en mairie et sur le site internet de la préfecture de l'Aube.

Le délai d'instruction de votre demande est de quatre mois, susceptible d'être prolongé à six mois conformément à l'article R 331-6 du Code Rural et de la Pêche Maritime, à compter de la date mentionnée ci-dessus. Durant ce délai, des informations supplémentaires sont susceptibles de vous être demandées, sans que cela puisse toutefois interrompre le délai d'instruction.

À défaut de notification d'une décision expresse au terme de ce délai, soit au plus tard le 05/01/2026, **vous bénéficierez d'une autorisation implicite d'exploiter**. Dans ce cas, vous pourrez solliciter une attestation auprès du service instructeur, conformément aux dispositions de l'article L 232-3 du code des relations entre le public et l'administration.

J'attire votre attention sur le fait que le présent accusé de réception de votre demande ne vous autorise pas à mettre en valeur les parcelles qui en font l'objet.

Je vous prie d'agréer, Monsieur, l'expression de ma considération distinguée.

Pour le Préfet,
pour le directeur départemental des territoires,
la cheffe du bureau politique agricole commune


Magali BARBE

PJ : références cadastrales

Références cadastrales des biens objet de la demande

Dénomination et commune du demandeur : L'EARL DES DEUX MARRONNIERS demeurant à EPAGNE a déposé une demande d'autorisation d'exploiter pour : 42.5559 ha.

| Communes | Références cadastrales | Surface en ha |
|--------------------------|-------------------------------|----------------------|
| 10500 PRECY-SAINT-MARTIN | 000 ZA 50 | 18.3994 |
| 10500 PRECY-SAINT-MARTIN | 000 ZA 51 | 0.4400 |
| 10500 PRECY-SAINT-MARTIN | 000 ZA 71 | 0.0673 |
| 10500 PRECY-SAINT-MARTIN | 000 ZA 77 | 1.3381 |
| 10500 PRECY-SAINT-MARTIN | 000 ZE 3 | 3.2299 |
| 10500 PRECY-SAINT-MARTIN | 000 ZE 79 | 1.0103 |
| 10500 PRECY-SAINT-MARTIN | 000 ZE 82 | 1.3326 |
| 10500 EPAGNE | 000 ZD 59 | 5.8716 |
| 10500 EPAGNE | 000 ZC 84 | 0.4867 |
| 10500 LESMONT | 000 ZC 37 | 0.1552 |
| 10500 LESMONT | 000 ZC 38 | 0.7612 |
| 10500 LESMONT | 000 ZC 39 | 9.4636 |



**PRÉFET
DE L'AUBE**

*Liberté
Égalité
Fraternité*

**Direction départementale
des territoires de l'Aube**

**DIRECTION DÉPARTEMENTALE DES
TERRITOIRES**

Service agriculture et espace rural

Dossier suivi par Allison DJEBBI
Mel : ddt-saer-bfae@aube.gouv.fr
Tél. : +33 3 25 46 21 38

Réf. : 044202508271415-10250222
LRAR n° :

Le Préfet

à

SCEA DES FONTAINES BLANCHES
2 route de bragelogne

10210 BALNOT-LA-GRANGE

TROYES, le 05/09/2025

**Demande d'autorisation d'exploiter n° 044202508271415-10250222
ACCUSÉ DE RÉCEPTION DE DOSSIER COMPLET**

Monsieur,

Vous avez signé dans Logics le 05/09/2025, une demande d'autorisation d'exploiter des terres d'une superficie de 47.9301 ha à BALNOT-LA-GRANGE (10210), actuellement mises en valeur par monsieur DASEN Pascal Frederic. Les références cadastrales sont reprises dans le récapitulatif en annexe.

Votre dossier, enregistré sous le numéro 044202508271415-10250222, est complet à la date du 05/09/2025. Il sera instruit par les services de la DDT et fera l'objet d'une publicité en mairie et sur le site internet de la préfecture de l'Aube.

Le délai d'instruction de votre demande est de quatre mois, susceptible d'être prolongé à six mois conformément à l'article R 331-6 du Code Rural et de la Pêche Maritime, à compter de la date mentionnée ci-dessus. Durant ce délai, des informations supplémentaires sont susceptibles de vous être demandées, sans que cela puisse toutefois interrompre le délai d'instruction.

À défaut de notification d'une décision expresse au terme de ce délai, soit au plus tard le 05/01/2026, **vous bénéficierez d'une autorisation implicite d'exploiter**. Dans ce cas, vous pourrez solliciter une attestation auprès du service instructeur, conformément aux dispositions de l'article L 232-3 du code des relations entre le public et l'administration.

J'attire votre attention sur le fait que le présent accusé de réception de votre demande ne vous autorise pas à mettre en valeur les parcelles qui en font l'objet.

Je vous prie d'agréer, Monsieur, l'expression de ma considération distinguée.

Pour le Préfet,
pour le directeur départemental des territoires,
la cheffe du service politique agricole commune


Magali BARBE

PJ : références cadastrales

| |
|---|
| Références cadastrales des biens objet de la demande |
|---|

Dénomination et commune du demandeur : La SCEA DES FONTAINES BLANCHES demeurant à BALNOT-LA-GRANGE a déposé une demande d'autorisation d'exploiter pour : 47.9301 ha.

| Communes | Références cadastrales | Surface en ha |
|------------------------|------------------------|---------------|
| 10210 BALNOT-LA-GRANGE | 028 ZA 130 | 2.5950 |
| 10210 BALNOT-LA-GRANGE | 028 ZA 173 | 3.9696 |
| 10210 BALNOT-LA-GRANGE | 000 OF 328 | 0.1942 |
| 10210 BALNOT-LA-GRANGE | 000 OF 352 | 3.8465 |
| 10210 BALNOT-LA-GRANGE | 000 OF 353 | 0.2560 |
| 10210 BALNOT-LA-GRANGE | 000 OF 371 | 1.0313 |
| 10210 BALNOT-LA-GRANGE | 000 OF 374 | 0.7277 |
| 10210 BALNOT-LA-GRANGE | 000 OF 375 | 0.2866 |
| 10210 BALNOT-LA-GRANGE | 000 OF 378 | 1.3055 |
| 10210 BALNOT-LA-GRANGE | 000 OF 379 | 2.1395 |
| 10210 BALNOT-LA-GRANGE | 000 OF 380 | 0.3387 |
| 10210 BALNOT-LA-GRANGE | 000 OF 381 | 0.3653 |
| 10210 BALNOT-LA-GRANGE | 000 OF 382 | 1.4125 |
| 10210 BALNOT-LA-GRANGE | 000 OF 441 | 0.2914 |
| 10210 BALNOT-LA-GRANGE | 000 OF 442 | 0.7115 |
| 10210 BALNOT-LA-GRANGE | 000 OF 901 | 1.8985 |
| 10210 BALNOT-LA-GRANGE | 000 OF 903 | 0.4143 |
| 10210 BALNOT-LA-GRANGE | 000 OF 905 | 0.2338 |
| 10210 BALNOT-LA-GRANGE | 000 OF 907 | 0.2051 |
| 10210 BALNOT-LA-GRANGE | 000 OF 909 | 0.2031 |
| 10210 BALNOT-LA-GRANGE | 000 ZO 1 | 4.2840 |
| 10210 BALNOT-LA-GRANGE | 000 ZO 28 | 1.2730 |
| 10210 BALNOT-LA-GRANGE | 000 ZP 11 | 0.7980 |
| 10210 BALNOT-LA-GRANGE | 000 ZP 12 | 0.0720 |
| 10210 BALNOT-LA-GRANGE | 000 ZP 13 | 18.9210 |
| 10210 BALNOT-LA-GRANGE | 000 OF 373 | 0.1560 |



**PRÉFET
DE L'AUBE**

*Liberté
Égalité
Fraternité*

**DIRECTION DÉPARTEMENTALE DES
TERRITOIRES**

Service agriculture et espace rural

Dossier suivi par Allison DJEBBI
Mel : ddt-saer-bfae@aube.gouv.fr
Tél. : +33 3 25 46 21 38

Réf. : 044202508081138-10250223
LRAR n° :

**Direction départementale
des territoires de l'Aube**

**Le Préfet
à**

SCEA AU GRE DU VENT
30 rue haute

10220 BOUY-LUXEMBOURG

TROYES, le 08/09/2025

**Demande d'autorisation d'exploiter n° 044202508081138-10250223
ACCUSÉ DE RÉCEPTION DE DOSSIER COMPLET**

Monsieur,

Vous avez signé dans Logics le 05/09/2025, une demande d'autorisation d'exploiter des terres d'une superficie de 1.2767 ha à VILLECHETIF (10410), actuellement mises en valeur par l'EARL LES GRANDES VIGNES. Les références cadastrales sont reprises dans le récapitulatif en annexe.

Votre dossier, enregistré sous le numéro 044202508081138-10250223, est complet à la date du 05/09/2025. Il sera instruit par les services de la DDT et fera l'objet d'une publicité en mairie et sur le site internet de la préfecture de l'Aube.

Le délai d'instruction de votre demande est de quatre mois, susceptible d'être prolongé à six mois conformément à l'article R 331-6 du Code Rural et de la Pêche Maritime, à compter de la date mentionnée ci-dessus. Durant ce délai, des informations supplémentaires sont susceptibles de vous être demandées, sans que cela puisse toutefois interrompre le délai d'instruction.

À défaut de notification d'une décision expresse au terme de ce délai, soit au plus tard le 05/01/2026, **vous bénéficierez d'une autorisation implicite d'exploiter**. Dans ce cas, vous pourrez solliciter une attestation auprès du service instructeur, conformément aux dispositions de l'article L 232-3 du code des relations entre le public et l'administration.

J'attire votre attention sur le fait que le présent accusé de réception de votre demande ne vous autorise pas à mettre en valeur les parcelles qui en font l'objet.

Je vous prie d'agréer, Monsieur, l'expression de ma considération distinguée.

Pour le Préfet,
pour le directeur départemental des territoires,
la cheffe du bureau politique agricole commune


Magali BARBE

PJ : références cadastrales

| |
|---|
| Références cadastrales des biens objet de la demande |
|---|

Dénomination et commune du demandeur : La SCEA AU GRE DU VENT demeurant à BOUY-LUXEMBOURG a déposé une demande d'autorisation d'exploiter pour : 1.2767 ha.

| Communes | Références cadastrales | Surface en ha |
|-------------------|-------------------------------|----------------------|
| 10901 VILLECHETIF | 000 ZM 9 | 1.2767 |



**PRÉFET
DE L'AUBE**

*Liberté
Égalité
Fraternité*

**DIRECTION DÉPARTEMENTALE DES
TERRITOIRES**

Service agriculture et espace rural

Dossier suivi par Allison DJEBBI
Mel : ddt-saer-bfae@aube.gouv.fr
Tél. : +33 3 25 46 21 38

Réf. : 044202507240811-10250224
LRAR n° :

**Direction départementale
des territoires de l'Aube**

Le Préfet

à

Monsieur BOYAU Valentin
18 rue de l'Ousse

10800 VILLEMEREUIL

TROYES, le 12/09/2025

**Demande d'autorisation d'exploiter n° 044202507240811-10250224
ACCUSÉ DE RÉCEPTION DE DOSSIER COMPLET**

Monsieur,

Vous avez signé dans Logics le 07/09/2025, une demande d'autorisation d'exploiter des terres d'une superficie de 60.2730 ha à RONCENAY (10320), SAINT-JEAN-DE-BONNEVAL (10320), SAINT-THIBAULT (10800), VILLEMEREUIL (10800), VILLERY (10320), actuellement mises en valeur par monsieur BOYAU Didier. Les références cadastrales sont reprises dans le récapitulatif en annexe.

Votre dossier, enregistré sous le numéro 044202507240811-10250224, est complet à la date du 07/09/2025. Il sera instruit par les services de la DDT et fera l'objet d'une publicité en mairie et sur le site internet de la préfecture de l'Aube.

Le délai d'instruction de votre demande est de quatre mois, susceptible d'être prolongé à six mois conformément à l'article R 331-6 du Code Rural et de la Pêche Maritime, à compter de la date mentionnée ci-dessus. Durant ce délai, des informations supplémentaires sont susceptibles de vous être demandées, sans que cela puisse toutefois interrompre le délai d'instruction.

À défaut de notification d'une décision expresse au terme de ce délai, soit au plus tard le 07/01/2026, **vous bénéficierez d'une autorisation implicite d'exploiter**. Dans ce cas, vous pourrez solliciter une attestation auprès du service instructeur, conformément aux dispositions de l'article L 232-3 du code des relations entre le public et l'administration.

J'attire votre attention sur le fait que le présent accusé de réception de votre demande ne vous autorise pas à mettre en valeur les parcelles qui en font l'objet.

Je vous prie d'agréer, Monsieur, l'expression de ma considération distinguée.

Pour le Préfet,
pour le directeur départemental des territoires,
la cheffe du bureau politique agricole commune


Magali BARBE

PJ : références cadastrales

Références cadastrales des biens objet de la demande

Dénomination et commune du demandeur : Monsieur BOYAU Valentin demeurant à VILLEMEREUIL a déposé une demande d'autorisation d'exploiter pour : 60.2730 ha.

| Communes | Références cadastrales | Surface en ha |
|------------------------------|------------------------|---------------|
| 10800 VILLEMEREUIL | 000 ZC 6 | 2.6557 |
| 10800 VILLEMEREUIL | 000 ZC 7 | 0.2465 |
| 10800 VILLEMEREUIL | 000 ZC 8 | 2.0373 |
| 10800 VILLEMEREUIL | 000 ZC 37 | 3.1099 |
| 10800 VILLEMEREUIL | 000 ZA 13 | 2.0909 |
| 10800 VILLEMEREUIL | 000 ZD 3 | 0.3328 |
| 10800 VILLEMEREUIL | 000 ZD 4 | 5.8764 |
| 10800 VILLEMEREUIL | 000 ZD 5 | 1.2032 |
| 10320 VILLERY | 000 ZB 102 | 0.8450 |
| 10320 VILLERY | 000 ZC 17 | 0.3300 |
| 10800 VILLEMEREUIL | 000 ZA 14 | 0.3021 |
| 10800 VILLEMEREUIL | 000 ZB 39 | 4.1684 |
| 10800 VILLEMEREUIL | 000 ZC 15 | 1.9454 |
| 10800 VILLEMEREUIL | 000 ZI 33 | 0.5680 |
| 10800 VILLEMEREUIL | 000 ZI 32 | 1.2913 |
| 10096 SAINT-THIBAULT | 000 ZL 57 | 0.8680 |
| 10800 VILLEMEREUIL | 000 ZB 40 | 6.3537 |
| 10800 VILLEMEREUIL | 000 ZC 38 | 3.8181 |
| 10800 VILLEMEREUIL | 000 ZI 34 | 0.5572 |
| 10320 RONCENAY | 000 ZB 41 | 1.1090 |
| 10800 VILLEMEREUIL | 000 ZA 15 | 0.9589 |
| 10800 VILLEMEREUIL | 000 ZC 13 | 4.4683 |
| 10800 VILLEMEREUIL | 000 ZC 14 | 4.2302 |
| 10800 VILLEMEREUIL | 000 OE 375 | 0.1300 |
| 10800 VILLEMEREUIL | 000 ZI 50 | 4.3482 |
| 10800 VILLEMEREUIL | 000 ZC 35 | 1.2869 |
| 10320 SAINT-JEAN-DE-BONNEVAL | 000 ZE 4 | 0.8920 |
| 10800 VILLEMEREUIL | 000 OE 803 | 0.1630 |
| 10800 VILLEMEREUIL | 000 ZB 41 | 0.4940 |
| 10800 VILLEMEREUIL | 000 ZC 11 | 0.7312 |
| 10800 VILLEMEREUIL | 000 ZC 12 | 2.3974 |
| 10320 SAINT-JEAN-DE-BONNEVAL | 000 ZB 39 | 0.4640 |



**PRÉFET
DE L'AUBE**

*Liberté
Égalité
Fraternité*

**DIRECTION DÉPARTEMENTALE DES
TERRITOIRES**

Service agriculture et espace rural

Dossier suivi par Allison DJEBBI
Mel : ddt-saer-bfae@aube.gouv.fr
Tél. : +33 3 25 46 21 38

Réf. : 044202509101671/10250226-001
LRAR n° :

**Direction départementale
des territoires de l'Aube**

**Le Préfet
à**

SARL DES COTANNES
3 rue de la saule

10110 VILLE-SUR-ARCE

TROYES, le 15/09/2025

**Demande d'autorisation d'exploiter n° 044202509101671/10250226-001
ACCUSÉ DE RÉCEPTION DE DOSSIER COMPLET**

Monsieur,

Vous avez signé dans Logics le 12/09/2025, une demande d'autorisation d'exploiter des terres d'une superficie de 1.9965 ha à VILLE-SUR-ARCE (10110), actuellement mises en valeur par l'EARL FRISON DE MARNE. Les références cadastrales sont reprises dans le récapitulatif en annexe.

Votre dossier, enregistré sous le numéro 044202509101671/10250226-001, est complet à la date du 12/09/2025. Il sera instruit par les services de la DDT et fera l'objet d'une publicité en mairie et sur le site internet de la préfecture de l'Aube.

Le délai d'instruction de votre demande est de quatre mois, susceptible d'être prolongé à six mois conformément à l'article R 331-6 du Code Rural et de la Pêche Maritime, à compter de la date mentionnée ci-dessus. Durant ce délai, des informations supplémentaires sont susceptibles de vous être demandées, sans que cela puisse toutefois interrompre le délai d'instruction.

À défaut de notification d'une décision expresse au terme de ce délai, soit au plus tard le 12/01/2026, **vous bénéficierez d'une autorisation implicite d'exploiter**. Dans ce cas, vous pourrez solliciter une attestation auprès du service instructeur, conformément aux dispositions de l'article L 232-3 du code des relations entre le public et l'administration.

J'attire votre attention sur le fait que le présent accusé de réception de votre demande ne vous autorise pas à mettre en valeur les parcelles qui en font l'objet.

Je vous prie d'agréer, Monsieur, l'expression de ma considération distinguée.

Pour le Préfet,
pour le directeur départemental des territoires,
la cheffe du bureau politique agricole commune


Magali BARBE

PJ : références cadastrales

| |
|---|
| Références cadastrales des biens objet de la demande |
|---|

Dénomination et commune du demandeur : L'EARL DES COTANNES demeurant à VILLE-SUR-ARCE a déposé une demande d'autorisation d'exploiter pour : 1.9965 ha.

| Communes | Références cadastrales | Surface en ha |
|----------------------|-------------------------------|----------------------|
| 10110 VILLE-SUR-ARCE | 000 ZP 1 | 0.5173 |
| 10110 VILLE-SUR-ARCE | 000 ZN 36 | 0.4276 |
| 10110 VILLE-SUR-ARCE | 000 ZN 16 | 1.0516 |



**PRÉFET
DE L'AUBE**

*Liberté
Égalité
Fraternité*

**DIRECTION DÉPARTEMENTALE DES
TERRITOIRES**

Service agriculture et espace rural

Dossier suivi par Allison DJEBBI
Mel : ddt-saer-bfae@aube.gouv.fr
Tél. : +33 3 25 46 21 38

Réf. : 044202506140160-10250227
LRAR n° :

**Direction départementale
des territoires de l'Aube**

**Le Préfet
à**

SCEA BOYARD
75 route de soligny

10400 FONTAINE-MACON

TROYES, le 15/09/2025

**Demande d'autorisation d'exploiter n° 044202506140160-10250227
ACCUSÉ DE RÉCEPTION DE DOSSIER COMPLET**

Monsieur,

Vous avez signé dans Logics le 15/09/2025, une demande d'autorisation d'exploiter des terres d'une superficie de 34.0227 ha à FONTAINE-MACON (10400), actuellement mises en valeur par Monsieur HERBOMEL Alain Emile. Les références cadastrales sont reprises dans le récapitulatif en annexe.

Votre dossier, enregistré sous le numéro 044202506140160-10250227, est complet à la date du 15/09/2025. Il sera instruit par les services de la DDT et fera l'objet d'une publicité en mairie et sur le site internet de la préfecture de l'Aube.

Le délai d'instruction de votre demande est de quatre mois, susceptible d'être prolongé à six mois conformément à l'article R 331-6 du Code Rural et de la Pêche Maritime, à compter de la date mentionnée ci-dessus. Durant ce délai, des informations supplémentaires sont susceptibles de vous être demandées, sans que cela puisse toutefois interrompre le délai d'instruction.

À défaut de notification d'une décision expresse au terme de ce délai, soit au plus tard le 15/01/2026, **vous bénéficierez d'une autorisation implicite d'exploiter**. Dans ce cas, vous pourrez solliciter une attestation auprès du service instructeur, conformément aux dispositions de l'article L 232-3 du code des relations entre le public et l'administration.

J'attire votre attention sur le fait que le présent accusé de réception de votre demande ne vous autorise pas à mettre en valeur les parcelles qui en font l'objet.

Je vous prie d'agréer, Monsieur, l'expression de ma considération distinguée.

Pour le Préfet,
pour le directeur départemental des territoires,
la cheffe du bureau politique agricole commune


Magali BARBE

PJ : références cadastrales

| |
|---|
| Références cadastrales des biens objet de la demande |
|---|

Dénomination et commune du demandeur : La SCEA BOYARD demeurant à FONTAINE-MACON a déposé une demande d'autorisation d'exploiter pour : 34.0227 ha.

| Communes | Références cadastrales | Surface en ha |
|----------------------|-------------------------------|----------------------|
| 10400 FONTAINE-MACON | 000 ZR 294 | 0.1039 |
| 10400 FONTAINE-MACON | 000 ZP 33 | 0.1750 |
| 10400 FONTAINE-MACON | 000 ZP 32 | 0.4654 |
| 10400 FONTAINE-MACON | 000 YC 24 | 6.4002 |
| 10400 FONTAINE-MACON | 000 ZY 31 | 9.7786 |
| 10400 FONTAINE-MACON | 000 ZY 32 | 13.6208 |
| 10400 FONTAINE-MACON | 000 YC 23 | 3.1670 |
| 10400 FONTAINE-MACON | 000 ZR 81 | 0.2250 |
| 10400 FONTAINE-MACON | 000 ZR 82 | 0.0868 |



**PRÉFET
DE L'AUBE**

*Liberté
Égalité
Fraternité*

**DIRECTION DÉPARTEMENTALE DES
TERRITOIRES**

Service agriculture et espace rural

Dossier suivi par Allison DJEBBI
Mel : ddt-saer-bfae@aube.gouv.fr
Tél. : +33 3 25 46 21 38

Réf. : 044202508171260-10250228
LRAR n° :

**Direction départementale
des territoires de l'Aube**

**Le Préfet
à**

EARL HUART PATRICE
58 Grande Rue

10340 BRAGELOGNE-BEAUVOIR

TROYES, le 16/09/2025

**Demande d'autorisation d'exploiter n° 044202508171260-10250228
ACCUSÉ DE RÉCEPTION DE DOSSIER COMPLET**

Monsieur,

Vous avez signé dans Logics le 16/09/2025, une demande d'autorisation d'exploiter des terres d'une superficie de 0.6013 ha à LES RICEYS (10340), actuellement mises en valeur par madame MUSEY Laurence Jeannine. Les références cadastrales sont reprises dans le récapitulatif en annexe.

Votre dossier, enregistré sous le numéro 044202508171260-10250228, est complet à la date du 16/09/2025. Il sera instruit par les services de la DDT et fera l'objet d'une publicité en mairie et sur le site internet de la préfecture de l'Aube.

Le délai d'instruction de votre demande est de quatre mois, susceptible d'être prolongé à six mois conformément à l'article R 331-6 du Code Rural et de la Pêche Maritime, à compter de la date mentionnée ci-dessus. Durant ce délai, des informations supplémentaires sont susceptibles de vous être demandées, sans que cela puisse toutefois interrompre le délai d'instruction.

À défaut de notification d'une décision expresse au terme de ce délai, soit au plus tard le 16/01/2026, **vous bénéficierez d'une autorisation implicite d'exploiter**. Dans ce cas, vous pourrez solliciter une attestation auprès du service instructeur, conformément aux dispositions de l'article L 232-3 du code des relations entre le public et l'administration.

J'attire votre attention sur le fait que le présent accusé de réception de votre demande ne vous autorise pas à mettre en valeur les parcelles qui en font l'objet.

Je vous prie d'agréer, Monsieur, l'expression de ma considération distinguée.

Pour le Préfet,
pour le directeur départemental des territoires,
la cheffe du bureau foncier et appui aux exploitants


Florence ROY

PJ : références cadastrales

| |
|---|
| Références cadastrales des biens objet de la demande |
|---|

Dénomination et commune du demandeur : L'ÉARL HUART PATRICE demeurant à BRAGELOGNE-BEAUVOIR a déposé une demande d'autorisation d'exploiter pour : 0.6013 ha.

| Communes | Références cadastrales | Surface en ha |
|------------------|-------------------------------|----------------------|
| 10340 LES RICEYS | 000 ZT 282 | 0.0200 |
| 10340 LES RICEYS | 000 ZT 283 | 0.5813 |



**PRÉFET
DE L'AUBE**

*Liberté
Égalité
Fraternité*

**DIRECTION DÉPARTEMENTALE DES
TERRITOIRES**

Service agriculture et espace rural

Dossier suivi par Allison DJEBBI
Mel : ddt-saer-bfae@aube.gouv.fr
Tél. : +33 3 25 46 21 38

Réf. : 044202509161797/10250229-001
LRAR n° :

**Direction départementale
des territoires de l'Aube**

Le Préfet

à

Madame KLEPKA Née ROBERT Catherine
31 rue du bas

10270 LAUBRESSEL

TROYES, le 18/09/2025

**Demande d'autorisation d'exploiter n° 044202509161797/10250229-001
ACCUSÉ DE RÉCEPTION DE DOSSIER COMPLET**

Madame,

Vous avez signé dans Logics le 18/09/2025, une demande d'autorisation d'exploiter des terres d'une superficie de 120.9037 ha à BLANCS-COTEAUX (51190), COURTERANGES (10270), GRAUVES (51190), LAUBRESSEL (10270), SAUDOY (51120), THENNELIERES (10410), VILLECHETIF (10410), actuellement mises en valeur par l'EARL ROBERT. Les références cadastrales sont reprises dans le récapitulatif en annexe.

Votre dossier, enregistré sous le numéro 044202509161797/10250229-001, est complet à la date du 18/09/2025. Il sera instruit par les services de la DDT et fera l'objet d'une publicité en mairie et sur le site internet de la préfecture de l'Aube.

Le délai d'instruction de votre demande est de quatre mois, susceptible d'être prolongé à six mois conformément à l'article R 331-6 du Code Rural et de la Pêche Maritime, à compter de la date mentionnée ci-dessus. Durant ce délai, des informations supplémentaires sont susceptibles de vous être demandées, sans que cela puisse toutefois interrompre le délai d'instruction.

À défaut de notification d'une décision expresse au terme de ce délai, soit au plus tard le 18/01/2026, **vous bénéficierez d'une autorisation implicite d'exploiter**. Dans ce cas, vous pourrez solliciter une attestation auprès du service instructeur, conformément aux dispositions de l'article L 232-3 du code des relations entre le public et l'administration.

J'attire votre attention sur le fait que le présent accusé de réception de votre demande ne vous autorise pas à mettre en valeur les parcelles qui en font l'objet.

Je vous prie d'agréer, Madame, l'expression de ma considération distinguée.

Pour le Préfet,
pour le directeur départemental des territoires,
la cheffe du bureau foncier et appui aux exploitants

Florence ROY

PJ : références cadastrales

Références cadastrales des biens objet de la demande

Dénomination et commune du demandeur : Madame KLEPKA Née ROBERT Catherine demeurant à LAUBRESSEL a déposé une demande d'autorisation d'exploiter pour : 120.9037 ha.

| Communes | Références cadastrales | Surface en ha |
|----------------------|------------------------|---------------|
| 51130 BLANCS-COTEAUX | 000 AB 128 | 0.0589 |
| 51130 BLANCS-COTEAUX | 000 AB 116 | 0.0884 |
| 51130 BLANCS-COTEAUX | 000 AB 114 | 0.1293 |
| 51190 GRAUVES | 000 AH 228 | 1.3067 |
| 51190 GRAUVES | 000 AH 227 | 0.0969 |
| 10270 LAUBRESSEL | 000 ZP 14 | 4.3743 |
| 10270 LAUBRESSEL | 000 ZP 11 | 2.6618 |
| 10270 LAUBRESSEL | 000 ZP 10 | 6.1949 |
| 10270 LAUBRESSEL | 000 ZX 27 | 1.0035 |
| 10270 LAUBRESSEL | 000 ZO 12 | 5.7283 |
| 10270 LAUBRESSEL | 000 AC 105 | 0.7818 |
| 10270 LAUBRESSEL | 000 AC 101 | 0.2890 |
| 10901 VILLECHETIF | 000 ZI 14 | 12.0941 |
| 10901 VILLECHETIF | 000 AE 37 | 3.6827 |
| 10410 THENNELIERES | 000 ZL 49 | 1.9274 |
| 10410 THENNELIERES | 000 ZI 48 | 1.3000 |
| 10270 LAUBRESSEL | 000 ZX 28 | 1.5561 |
| 10270 LAUBRESSEL | 000 ZX 11 | 1.7305 |
| 10270 LAUBRESSEL | 000 AC 50 | 3.5063 |
| 10270 LAUBRESSEL | 000 AC 15 | 1.4114 |
| 10270 LAUBRESSEL | 000 ZR 26 | 1.1491 |
| 51120 SAUDOY | 000 ZK 11 | 1.4900 |
| 51120 SAUDOY | 000 ZK 23 | 0.4940 |
| 51120 SAUDOY | 000 ZI 138 | 0.3848 |
| 10901 VILLECHETIF | 000 ZM 38 | 4.9500 |
| 10901 VILLECHETIF | 000 AD 19 | 2.6639 |
| 10410 THENNELIERES | 000 ZI 9 | 1.0999 |
| 10410 THENNELIERES | 000 ZI 7 | 1.8738 |
| 10270 LAUBRESSEL | 000 ZS 8 (J) | 4.1300 |
| 10270 LAUBRESSEL | 000 ZS 8 | 5.5067 |
| 10270 LAUBRESSEL | 000 ZR 28 | 10.9887 |
| 10270 LAUBRESSEL | 000 ZR 27 | 0.3616 |
| 10270 LAUBRESSEL | 000 ZM 28 | 2.0995 |
| 10270 LAUBRESSEL | 000 ZM 12 | 1.3045 |
| 10270 LAUBRESSEL | 000 ZM 11 | 1.9993 |
| 10270 LAUBRESSEL | 000 ZM 10 | 4.4060 |

| | | |
|--------------------|------------|--------|
| 10270 LAUBRESSEL | 000 AC 98 | 0.3324 |
| 10270 LAUBRESSEL | 000 OE 435 | 2.0704 |
| 10270 COURTERANGES | 000 ZA 35 | 0.4940 |
| 10270 LAUBRESSEL | 000 ZX 30 | 2.1847 |
| 10270 LAUBRESSEL | 000 ZX 29 | 4.3388 |
| 10270 LAUBRESSEL | 000 ZS 7 | 2.1100 |
| 10270 LAUBRESSEL | 000 ZP 13 | 5.4403 |
| 10270 LAUBRESSEL | 000 ZP 12 | 6.5089 |
| 10270 COURTERANGES | 000 ZD 25 | 0.4496 |
| 10270 COURTERANGES | 000 ZD 24 | 0.5922 |
| 10270 COURTERANGES | 000 ZD 23 | 1.5583 |



**PRÉFET
DE L'AUBE**

*Liberté
Égalité
Fraternité*

**DIRECTION DÉPARTEMENTALE DES
TERRITOIRES**

Service agriculture et espace rural

Dossier suivi par Allison DJEBBI
Mel : ddt-saer-bfae@aube.gouv.fr
Tél. : +33 3 25 46 21 38

Réf. : 044202509201883-10250230
LRAR n° :

**Direction départementale
des territoires de l'Aube**

**Le Préfet
à**

SARL CELCE
6 rue saint vincent

10110 LOCHES-SUR-OURCE

TROYES, le 23/09/2025

**Demande d'autorisation d'exploiter n° 044202509201883-10250230
ACCUSÉ DE RÉCEPTION DE DOSSIER COMPLET**

Monsieur,

Vous avez signé dans Logics le 20/09/2025, une demande d'autorisation d'exploiter des terres d'une superficie de 0.4632 ha à LOCHES-SUR-OURCE (10110), actuellement mises en valeur par l'EARL CELCE LEGRAIN. Les références cadastrales sont reprises dans le récapitulatif en annexe.

Votre dossier, enregistré sous le numéro 044202509201883-10250230, est complet à la date du 20/09/2025. Il sera instruit par les services de la DDT et fera l'objet d'une publicité en mairie et sur le site internet de la préfecture de l'Aube.

Le délai d'instruction de votre demande est de quatre mois, susceptible d'être prolongé à six mois conformément à l'article R 331-6 du Code Rural et de la Pêche Maritime, à compter de la date mentionnée ci-dessus. Durant ce délai, des informations supplémentaires sont susceptibles de vous être demandées, sans que cela puisse toutefois interrompre le délai d'instruction.

À défaut de notification d'une décision expresse au terme de ce délai, soit au plus tard le 20/01/2026, **vous bénéficierez d'une autorisation implicite d'exploiter**. Dans ce cas, vous pourrez solliciter une attestation auprès du service instructeur, conformément aux dispositions de l'article L 232-3 du code des relations entre le public et l'administration.

J'attire votre attention sur le fait que le présent accusé de réception de votre demande ne vous autorise pas à mettre en valeur les parcelles qui en font l'objet.

Je vous prie d'agréer, Monsieur, l'expression de ma considération distinguée.

Pour le Préfet,
pour le directeur départemental des territoires,
la cheffe du bureau foncier et appui aux exploitants

Florence ROY

PJ : références cadastrales

| |
|---|
| Références cadastrales des biens objet de la demande |
|---|

Dénomination et commune du demandeur : La SARL CELCE demeurant à LOCHES-SUR-OURCE a déposé une demande d'autorisation d'exploiter pour : 0.4632 ha.

| Communes | Références cadastrales | Surface en ha |
|------------------------|-------------------------------|----------------------|
| 10110 LOCHES-SUR-OURCE | 000 ZB 122 | 0.4632 |



**PRÉFET
DE L'AUBE**

*Liberté
Égalité
Fraternité*

**DIRECTION DÉPARTEMENTALE DES
TERRITOIRES**

Service agriculture et espace rural

Dossier suivi par Allison DJEBBI
Mel : ddt-saer-bfae@aube.gouv.fr
Tél. : +33 3 25 46 21 38

Réf. : 044202509201881-10250231
LRAR n° :

**Direction départementale
des territoires de l'Aube**

**Le Préfet
à**

Madame DECANTER Charlotte Virginie
Marie
16 grande rue

10400 MARNAY-SUR-SEINE

TROYES, le 23/09/2025

**Demande d'autorisation d'exploiter n° 044202509201881-10250231
ACCUSÉ DE RÉCEPTION DE DOSSIER COMPLET**

Madame,

Vous avez signé dans Logics le 20/09/2025, une demande d'autorisation d'exploiter des terres d'une superficie de 27.1189 ha à MARNAY-SUR-SEINE (10400), PONT-SUR-SEINE (10400), actuellement mises en valeur par monsieur DOMBRECHT Dominique. Les références cadastrales sont reprises dans le récapitulatif en annexe.

Votre dossier, enregistré sous le numéro 044202509201881-10250231, est complet à la date du 20/09/2025. Il sera instruit par les services de la DDT et fera l'objet d'une publicité en mairie et sur le site internet de la préfecture de l'Aube.

Le délai d'instruction de votre demande est de quatre mois, susceptible d'être prolongé à six mois conformément à l'article R 331-6 du Code Rural et de la Pêche Maritime, à compter de la date mentionnée ci-dessus. Durant ce délai, des informations supplémentaires sont susceptibles de vous être demandées, sans que cela puisse toutefois interrompre le délai d'instruction.

À défaut de notification d'une décision expresse au terme de ce délai, soit au plus tard le 20/01/2026, **vous bénéficierez d'une autorisation implicite d'exploiter**. Dans ce cas, vous pourrez solliciter une attestation auprès du service instructeur, conformément aux dispositions de l'article L 232-3 du code des relations entre le public et l'administration.

J'attire votre attention sur le fait que le présent accusé de réception de votre demande ne vous autorise pas à mettre en valeur les parcelles qui en font l'objet.

Je vous prie d'agréer, Madame, l'expression de ma considération distinguée.

Pour le Préfet,
pour le directeur départemental des territoires,
la cheffe du bureau foncier et appui aux exploitants

Florence ROY

PJ : références cadastrales

Références cadastrales des biens objet de la demande

Dénomination et commune du demandeur : Madame DECANTER Charlotte Virginie Marie demeurant à MARNAY-SUR-SEINE a déposé une demande d'autorisation d'exploiter pour : 27.1189 ha.

| Communes | Références cadastrales | Surface en ha |
|------------------------|-------------------------------|----------------------|
| 10400 MARNAY-SUR-SEINE | 000 ZB 18 | 6.2400 |
| 10400 MARNAY-SUR-SEINE | 000 ZB 19 | 3.0400 |
| 10400 MARNAY-SUR-SEINE | 000 ZH 81 | 0.7284 |
| 10400 MARNAY-SUR-SEINE | 000 ZH 82 | 0.1913 |
| 10400 MARNAY-SUR-SEINE | 000 ZI 118 | 0.1918 |
| 10400 MARNAY-SUR-SEINE | 000 ZI 120 | 1.4536 |
| 10400 MARNAY-SUR-SEINE | 000 ZI 93 | 4.4046 |
| 10400 PONT-SUR-SEINE | 000 OC 471 | 6.6723 |
| 10400 PONT-SUR-SEINE | 000 OC 476 | 4.1813 |
| 10400 PONT-SUR-SEINE | 000 OC 482 | 0.0156 |



**PRÉFET
DE L'AUBE**

*Liberté
Égalité
Fraternité*

**DIRECTION DÉPARTEMENTALE DES
TERRITOIRES**

Service agriculture et espace rural

Dossier suivi par Allison DJEBBI
Mel : ddt-saer-bfae@aube.gouv.fr
Tél. : +33 3 25 46 21 38

Réf. : 044202509231955-10250233
LRAR n° :

**Direction départementale
des territoires de l'Aube**

Le Préfet

à

EARL CHANTETERRE
route de balnot la grange
croix de charmoy

10340 BRAGELOGNE-BEAUVOIR

TROYES, le 26/09/2025

**Demande d'autorisation d'exploiter n° 044202509231955-10250233
ACCUSÉ DE RÉCEPTION DE DOSSIER COMPLET**

Monsieur,

Vous avez signé dans Logics le 25/09/2025, une demande d'autorisation d'exploiter des terres d'une superficie de 5.2400 ha à BAGNEUX-LA-FOSSE (10340), BRAGELOGNE-BEAUVOIR (10340), actuellement mises en valeur par l'EARL ANSON PHILIPPE. Les références cadastrales sont reprises dans le récapitulatif en annexe.

Votre dossier, enregistré sous le numéro 044202509231955-10250233, est complet à la date du 25/09/2025. Il sera instruit par les services de la DDT et fera l'objet d'une publicité en mairie et sur le site internet de la préfecture de l'Aube.


Le délai d'instruction de votre demande est de quatre mois, susceptible d'être prolongé à six mois conformément à l'article R 331-6 du Code Rural et de la Pêche Maritime, à compter de la date mentionnée ci-dessus. Durant ce délai, des informations supplémentaires sont susceptibles de vous être demandées, sans que cela puisse toutefois interrompre le délai d'instruction.

À défaut de notification d'une décision expresse au terme de ce délai, soit au plus tard le 25/01/2026, **vous bénéficierez d'une autorisation implicite d'exploiter**. Dans ce cas, vous pourrez solliciter une attestation auprès du service instructeur, conformément aux dispositions de l'article L 232-3 du code des relations entre le public et l'administration.

J'attire votre attention sur le fait que le présent accusé de réception de votre demande ne vous autorise pas à mettre en valeur les parcelles qui en font l'objet.

Je vous prie d'agréer, Monsieur, l'expression de ma considération distinguée.

Pour le Préfet,
pour le directeur départemental des territoires,
la cheffe du bureau foncier et appui aux exploitants


Florence ROY

PJ : références cadastrales

| |
|---|
| Références cadastrales des biens objet de la demande |
|---|

Dénomination et commune du demandeur : L'EARL CHANTETERRE demeurant à BRAGELOGNE-BEAUVOIR a déposé une demande d'autorisation d'exploiter pour : 5.2400 ha.

| Communes | Références cadastrales | Surface en ha |
|-------------------------------|-------------------------------|----------------------|
| 10340 BRAGELOGNE- BEAUVOIR | 000 ZV 84 | 0.0152 |
| 10340 BRAGELOGNE- BEAUVOIR | 000 ZV 87 | 0.2718 |
| 10340 BRAGELOGNE- BEAUVOIR | 000 ZV 1 | 1.6360 |
| 10340 BRAGELOGNE- BEAUVOIR | 000 ZV 2 | 1.0590 |
| 10340 BRAGELOGNE- BEAUVOIR | 000 ZH 48 | 0.2060 |
| 10340 BRAGELOGNE- BEAUVOIR | 000 ZS 69 | 0.1500 |
| 10340 BRAGELOGNE- BEAUVOIR | 000 ZH 157 | 0.2820 |
| 10340 BRAGELOGNE- BEAUVOIR | 000 ZH 160 | 0.2980 |
| 10340 BRAGELOGNE- BEAUVOIR | 000 ZY 42 | 0.3640 |
| 10340 BAGNEUX-LA-FOSSE | 000 ZH 82 | 0.6440 |
| 10340 BAGNEUX-LA-FOSSE | 000 ZH 83 | 0.0960 |
| 10340 BRAGELOGNE- BEAUVOIR | 036 ZK 21 | 0.2180 |



**PRÉFET
DE L'AUBE**

*Liberté
Égalité
Fraternité*

**DIRECTION DÉPARTEMENTALE DES
TERRITOIRES**

Service agriculture et espace rural

Dossier suivi par Allison DJEBBI
Mel : ddt-saer-bfae@aube.gouv.fr
Tél. : +33 3 25 46 21 38

Réf. : 044202505209705-10250235
LRAR n° : 1A 204 722 0918 3

**Direction départementale
des territoires de l'Aube**

**Le Préfet
à**

FERME DE VALMOY
18 rue suzienne

10150 CHARMONT-SOUS-BARBUISE

TROYES, le 02/10/2025

**Demande d'autorisation d'exploiter n° 044202505209705-10250235
ACCUSÉ DE RÉCEPTION DE DOSSIER COMPLET**

Monsieur,

Vous avez signé dans Logics le 26/09/2025, une demande d'autorisation d'exploiter des terres d'une superficie de 4.9880 ha à RAMERUPT (10240), VAUCOGNE (10240), actuellement mises en valeur par l'EARL TALON. Les références cadastrales sont reprises dans le récapitulatif en annexe.

Votre dossier, enregistré sous le numéro 044202505209705-10250235, est complet à la date du 30/09/2025. Il sera instruit par les services de la DDT et fera l'objet d'une publicité en mairie et sur le site internet de la préfecture de l'Aube.

Le délai d'instruction de votre demande est de quatre mois, susceptible d'être prolongé à six mois conformément à l'article R 331-6 du Code Rural et de la Pêche Maritime, à compter de la date mentionnée ci-dessus. Durant ce délai, des informations supplémentaires sont susceptibles de vous être demandées, sans que cela puisse toutefois interrompre le délai d'instruction.

À défaut de notification d'une décision expresse au terme de ce délai, soit au plus tard le 30/01/2026, **vous bénéficierez d'une autorisation implicite d'exploiter**. Dans ce cas, vous pourrez solliciter une attestation auprès du service instructeur, conformément aux dispositions de l'article L 232-3 du code des relations entre le public et l'administration.

J'attire votre attention sur le fait que le présent accusé de réception de votre demande ne vous autorise pas à mettre en valeur les parcelles qui en font l'objet.

Je vous prie d'agréer, Monsieur, l'expression de ma considération distinguée.

Pour le Préfet,
pour le directeur départemental des territoires,
la cheffe du bureau foncier et appui aux exploitants


Florence ROY

PJ : références cadastrales

| |
|---|
| Références cadastrales des biens objet de la demande |
|---|

Dénomination et commune du demandeur : L'EARL FERME DE VALMOY demeurant à CHARMONT-SOUS-BARBUISE a déposé une demande d'autorisation d'exploiter pour : 4.9880 ha.

| Communes | Références cadastrales | Surface en ha |
|-----------------|-------------------------------|----------------------|
| 10240 VAUCOGNE | 000 ZD 14 | 2.4980 |
| 10240 RAMERUPT | 000 ZC 18 | 2.0570 |
| 10240 VAUCOGNE | 000 ZA 40 | 0.4330 |



**PRÉFET
DE L'AUBE**

*Liberté
Égalité
Fraternité*

**DIRECTION DÉPARTEMENTALE DES
TERRITOIRES**

Service agriculture et espace rural

Dossier suivi par Allison DJEBBI
Mel : ddt-saer-bfae@aube.gouv.fr
Tél. : +33 3 25 46 21 38

Réf. : 044202509292060-10250236
LRAR n° : 1A 204 722 0916 9

**Direction départementale
des territoires de l'Aube**

**Le Préfet
à**

SCEV LE PLACHET
1 rue du moulin

10360 VERPILLIERES-SUR-OURCE

TROYES, le 02/10/2025

**Demande d'autorisation d'exploiter n° 044202509292060-10250236
ACCUSÉ DE RÉCEPTION DE DOSSIER COMPLET**

Madame,

Vous avez signé dans Logics le 29/09/2025, une demande d'autorisation d'exploiter des terres d'une superficie de 0.3000 ha à CUNFIN (10360), actuellement mises en valeur par monsieur RUFFIN Philippe. Les références cadastrales sont reprises dans le récapitulatif en annexe.

Votre dossier, enregistré sous le numéro 044202509292060-10250236, est complet à la date du 29/09/2025. Il sera instruit par les services de la DDT et fera l'objet d'une publicité en mairie et sur le site internet de la préfecture de l'Aube.

Le délai d'instruction de votre demande est de quatre mois, susceptible d'être prolongé à six mois conformément à l'article R 331-6 du Code Rural et de la Pêche Maritime, à compter de la date mentionnée ci-dessus. Durant ce délai, des informations supplémentaires sont susceptibles de vous être demandées, sans que cela puisse toutefois interrompre le délai d'instruction.

À défaut de notification d'une décision expresse au terme de ce délai, soit au plus tard le 29/01/2026, **vous bénéficierez d'une autorisation implicite d'exploiter**. Dans ce cas, vous pourrez solliciter une attestation auprès du service instructeur, conformément aux dispositions de l'article L 232-3 du code des relations entre le public et l'administration.

J'attire votre attention sur le fait que le présent accusé de réception de votre demande ne vous autorise pas à mettre en valeur les parcelles qui en font l'objet.

Je vous prie d'agréer, Madame, l'expression de ma considération distinguée.

Pour le Préfet,
pour le directeur départemental des territoires,
la cheffe du bureau foncier et appui aux exploitants

Florence ROY

PJ : références cadastrales

| |
|---|
| Références cadastrales des biens objet de la demande |
|---|

Dénomination et commune du demandeur : La SCEV LE PLACHET demeurant à VERPILLIERES-SUR-OURCE a déposé une demande d'autorisation d'exploiter pour : 0.3000 ha.

| Communes | Références cadastrales | Surface en ha |
|-----------------|-------------------------------|----------------------|
| 10360 CUNFIN | 000 ZB 54 | 0.3000 |



**PRÉFET
DE L'AUBE**

*Liberté
Égalité
Fraternité*

**DIRECTION DÉPARTEMENTALE DES
TERRITOIRES**

Service agriculture et espace rural

Dossier suivi par Allison DJEBBI
Mel : ddt-saer-bfae@aube.gouv.fr
Tél. : +33 3 25 46 21 38

Réf. : 044202509292069-10250237
LRAR n° :

**Direction départementale
des territoires de l'Aube**

Le Préfet
à

Monsieur BOLLAERT Eddy Maurice
Harvey
9 BIS RUE DE L EGLISE

10290 CHARMOY

TROYES, le 06/10/2025

**Demande d'autorisation d'exploiter n° 044202509292069-10250237
ACCUSÉ DE RÉCEPTION DE DOSSIER COMPLET**

Monsieur,

Vous avez signé dans Logics le 29/09/2025, une demande d'autorisation d'exploiter des terres d'une superficie de 59.4941 ha à BOURDENAY (10290), TRANCAULT (10290), actuellement mises en valeur par l'EARL DE LA SABLONNIERE. Les références cadastrales sont reprises dans le récapitulatif en annexe.

Votre dossier, enregistré sous le numéro 044202509292069-10250237, est complet à la date du 29/09/2025. Il sera instruit par les services de la DDT et fera l'objet d'une publicité en mairie et sur le site internet de la préfecture de l'Aube.

Le délai d'instruction de votre demande est de quatre mois, susceptible d'être prolongé à six mois conformément à l'article R 331-6 du Code Rural et de la Pêche Maritime, à compter de la date mentionnée ci-dessus. Durant ce délai, des informations supplémentaires sont susceptibles de vous être demandées, sans que cela puisse toutefois interrompre le délai d'instruction.

À défaut de notification d'une décision expresse au terme de ce délai, soit au plus tard le 29/01/2026, **vous bénéficierez d'une autorisation implicite d'exploiter**. Dans ce cas, vous pourrez solliciter une attestation auprès du service instructeur, conformément aux dispositions de l'article L 232-3 du code des relations entre le public et l'administration.

J'attire votre attention sur le fait que le présent accusé de réception de votre demande ne vous autorise pas à mettre en valeur les parcelles qui en font l'objet.

Je vous prie d'agréer, Monsieur, l'expression de ma considération distinguée.

Pour le Préfet,
pour le directeur départemental des territoires,
la cheffe du bureau foncier et appui aux exploitants

Florence ROY

PJ : références cadastrales

Références cadastrales des biens objet de la demande

Dénomination et commune du demandeur : Monsieur BOLLAERT Eddy Maurice Harvey demeurant à CHARMOY a déposé une demande d'autorisation d'exploiter pour : 59.4941 ha.

| Communes | Références cadastrales | Surface en ha |
|-----------------|-------------------------------|----------------------|
| 10290 BOURDENAY | 000 ZE 29 | 0.4600 |
| 10290 BOURDENAY | 000 ZI 11 | 9.3330 |
| 10290 BOURDENAY | 000 ZI 43 | 0.6740 |
| 10290 BOURDENAY | 000 ZK 33 | 1.1520 |
| 10290 BOURDENAY | 000 AL 17 | 2.2134 |
| 10290 BOURDENAY | 000 AM 99 | 0.1234 |
| 10290 BOURDENAY | 000 AM 98 | 0.3353 |
| 10290 BOURDENAY | 000 ZE 1 | 11.5130 |
| 10290 BOURDENAY | 000 ZE 30 | 3.2800 |
| 10290 BOURDENAY | 000 ZH 2 | 14.9740 |
| 10290 BOURDENAY | 000 ZI 44 | 0.6670 |
| 10290 BOURDENAY | 000 ZN 26 | 14.2030 |
| 10290 TRANCAULT | 000 ZA 1 | 0.5660 |



**PRÉFET
DE L'AUBE**

*Liberté
Égalité
Fraternité*

**DIRECTION DÉPARTEMENTALE DES
TERRITOIRES**

Service agriculture et espace rural

Dossier suivi par Allison DJEBBI
Mel : ddt-saer-bfae@aube.gouv.fr
Tél. : +33 3 25 46 21 38

Réf. : 044202509292072-10250238
LRAR n° :

**Direction départementale
des territoires de l'Aube**

**Le Préfet
à**

Monsieur BOLLAERT Loïc
34 rue des Ouches

10400 AVANT-LES-MARCILLY

TROYES, le 06/10/2025

**Demande d'autorisation d'exploiter n° 044202509292072
ACCUSÉ DE RÉCEPTION DE DOSSIER COMPLET**

Monsieur,

Vous avez signé dans Logics le 29/09/2025, une demande d'autorisation d'exploiter des terres d'une superficie de 59.4941 ha à BOURDENAY (10290), TRANCAULT (10290), actuellement mises en valeur par l'EARL DE LA SABLONNIERE. Les références cadastrales sont reprises dans le récapitulatif en annexe.

Votre dossier, enregistré sous le numéro 044202509292072-10250238, est complet à la date du 29/09/2025. Il sera instruit par les services de la DDT et fera l'objet d'une publicité en mairie et sur le site internet de la préfecture de l'Aube.

Le délai d'instruction de votre demande est de quatre mois, susceptible d'être prolongé à six mois conformément à l'article R 331-6 du Code Rural et de la Pêche Maritime, à compter de la date mentionnée ci-dessus. Durant ce délai, des informations supplémentaires sont susceptibles de vous être demandées, sans que cela puisse toutefois interrompre le délai d'instruction.

À défaut de notification d'une décision expresse au terme de ce délai, soit au plus tard le 29/01/2026, **vous bénéficierez d'une autorisation implicite d'exploiter**. Dans ce cas, vous pourrez solliciter une attestation auprès du service instructeur, conformément aux dispositions de l'article L 232-3 du code des relations entre le public et l'administration.

J'attire votre attention sur le fait que le présent accusé de réception de votre demande ne vous autorise pas à mettre en valeur les parcelles qui en font l'objet.

Je vous prie d'agréer, Monsieur, l'expression de ma considération distinguée.

Pour le Préfet,
pour le directeur départemental des territoires,
la cheffe du bureau foncier et appui aux exploitants

Florence ROY

PJ : références cadastrales

Références cadastrales des biens objet de la demande

Dénomination et commune du demandeur : Monsieur BOLLAERT Loïc demeurant à AVANT-LES-MARCILLY a déposé une demande d'autorisation d'exploiter pour : 59.4941 ha.

| Communes | Références cadastrales | Surface en ha |
|-----------------|------------------------|---------------|
| 10290 BOURDENAY | 000 AM 98 | 0.3353 |
| 10290 BOURDENAY | 000 ZE 1 | 11.5130 |
| 10290 BOURDENAY | 000 ZI 44 | 0.6670 |
| 10290 BOURDENAY | 000 ZN 26 | 14.2030 |
| 10290 TRANCAULT | 000 ZA 1 | 0.5660 |
| 10290 BOURDENAY | 000 AL 17 | 2.2134 |
| 10290 BOURDENAY | 000 AM 99 | 0.1234 |
| 10290 BOURDENAY | 000 ZE 29 | 0.4600 |
| 10290 BOURDENAY | 000 ZI 11 | 9.3330 |
| 10290 BOURDENAY | 000 ZI 43 | 0.6740 |
| 10290 BOURDENAY | 000 ZK 33 | 1.1520 |
| 10290 BOURDENAY | 000 ZE 30 | 3.2800 |
| 10290 BOURDENAY | 000 ZH 2 | 14.9740 |



**PRÉFET
DE L'AUBE**

*Liberté
Égalité
Fraternité*

**DIRECTION DÉPARTEMENTALE DES
TERRITOIRES**

Service agriculture et espace rural

Dossier suivi par Allison DJEBBI
Mel : ddt-saer-bfae@aube.gouv.fr
Tél. : +33 3 25 46 21 38

Réf. : 044202509151762-10250239
LRAR n° :

**Direction départementale
des territoires de l'Aube**

**Le Préfet
à**

EARL ETIENNE BOUCHENOT
2 route de bligny

10200 MEURVILLE

TROYES, le 06/10/2025

**Demande d'autorisation d'exploiter n° 044202509151762-10250239
ACCUSÉ DE RÉCEPTION DE DOSSIER COMPLET**

Monsieur,

Vous avez signé dans Logics le 30/09/2025, une demande d'autorisation d'exploiter des terres d'une superficie de 1.0000 ha à NOE-LES-MALLETS (10360), actuellement mises en valeur par l'EARL CHAUDEY JANY. Les références cadastrales sont reprises dans le récapitulatif en annexe.

Votre dossier, enregistré sous le numéro 044202509151762-10250239, est complet à la date du 30/09/2025. Il sera instruit par les services de la DDT et fera l'objet d'une publicité en mairie et sur le site internet de la préfecture de l'Aube.

Le délai d'instruction de votre demande est de quatre mois, susceptible d'être prolongé à six mois conformément à l'article R 331-6 du Code Rural et de la Pêche Maritime, à compter de la date mentionnée ci-dessus. Durant ce délai, des informations supplémentaires sont susceptibles de vous être demandées, sans que cela puisse toutefois interrompre le délai d'instruction.

À défaut de notification d'une décision expresse au terme de ce délai, soit au plus tard le 30/01/2026, **vous bénéficierez d'une autorisation implicite d'exploiter**. Dans ce cas, vous pourrez solliciter une attestation auprès du service instructeur, conformément aux dispositions de l'article L 232-3 du code des relations entre le public et l'administration.

J'attire votre attention sur le fait que le présent accusé de réception de votre demande ne vous autorise pas à mettre en valeur les parcelles qui en font l'objet.

Je vous prie d'agréer, Monsieur, l'expression de ma considération distinguée.

Pour le Préfet,
pour le directeur départemental des territoires,
la cheffe du bureau foncier et appui aux exploitants


Florence ROY

PJ : références cadastrales

| |
|---|
| Références cadastrales des biens objet de la demande |
|---|

Dénomination et commune du demandeur : L'EARL ETIENNE BOUCHENOT demeurant à MEURVILLE a déposé une demande d'autorisation d'exploiter pour : 1.0000 ha.

| Communes | Références cadastrales | Surface en ha |
|-----------------------|-------------------------------|----------------------|
| 10360 NOE-LES-MALLETS | 000 ZH 28 | 0.8270 |
| 10360 NOE-LES-MALLETS | 000 ZH 29 | 0.1000 |
| 10360 NOE-LES-MALLETS | 000 ZH 30 | 0.0730 |



**PRÉFET
DE L'AUBE**

*Liberté
Égalité
Fraternité*

**DIRECTION DÉPARTEMENTALE DES
TERRITOIRES**

Service agriculture et espace rural

Dossier suivi par Allison DJEBBI
Mel : ddt-saer-bfae@aube.gouv.fr
Tél. : +33 3 25 46 21 38

Réf. : 044202509171836-10250240
LRAR n° :

**Direction départementale
des territoires de l'Aube**

**Le Préfet
à**

SCEA BROUILLET
2 rue de l'église

10400 LE MERIOT

TROYES, le 07/10/2025

**Demande d'autorisation d'exploiter n° 044202509171836-10250240
ACCUSÉ DE RÉCEPTION DE DOSSIER COMPLET**

Monsieur,

Vous avez signé dans Logics le 30/09/2025, une demande d'autorisation d'exploiter des terres d'une superficie de 0.5000 ha à LE MERIOT (10400), actuellement mises en valeur par l'EARL DE LA ROULIERE. Les références cadastrales sont reprises dans le récapitulatif en annexe.

Votre dossier, enregistré sous le numéro 044202509171836-10250240, est complet à la date du 30/09/2025. Il sera instruit par les services de la DDT et fera l'objet d'une publicité en mairie et sur le site internet de la préfecture de l'Aube.

Le délai d'instruction de votre demande est de quatre mois, susceptible d'être prolongé à six mois conformément à l'article R 331-6 du Code Rural et de la Pêche Maritime, à compter de la date mentionnée ci-dessus. Durant ce délai, des informations supplémentaires sont susceptibles de vous être demandées, sans que cela puisse toutefois interrompre le délai d'instruction.

À défaut de notification d'une décision expresse au terme de ce délai, soit au plus tard le 30/01/2026, **vous bénéficierez d'une autorisation implicite d'exploiter**. Dans ce cas, vous pourrez solliciter une attestation auprès du service instructeur, conformément aux dispositions de l'article L 232-3 du code des relations entre le public et l'administration.

J'attire votre attention sur le fait que le présent accusé de réception de votre demande ne vous autorise pas à mettre en valeur les parcelles qui en font l'objet.

Je vous prie d'agréer, Monsieur, l'expression de ma considération distinguée.

Pour le Préfet,
pour le directeur départemental des territoires,
la cheffe du bureau foncier et appui aux exploitants

Florence ROY

PJ : références cadastrales

| |
|---|
| Références cadastrales des biens objet de la demande |
|---|

Dénomination et commune du demandeur : La SCEA BROUILLET demeurant à LE MERIOT a déposé une demande d'autorisation d'exploiter pour : 0.5000 ha.

| Communes | Références cadastrales | Surface en ha |
|-----------------|-------------------------------|----------------------|
| 10400 LE MERIOT | 000 ZD 163 (K) | 0.5000 |



**PRÉFET
DE LA HAUTE-MARNE**

*Liberté
Égalité
Fraternité*

**Direction départementale
des territoires**

Le directeur départemental,
à

EARL RENAUD THIRIOT
Julien RENAUD

**SERVICE ÉCONOMIE AGRICOLE
BUREAU DES STRUCTURES**

Affaire suivie par : Mme VERDIER
Tél. : 03 51 55 60 12
ddt-structures@haute-marne.gouv.fr

**Contrôle des structures des exploitations agricoles
ACCUSÉ DE RÉCEPTION DE DOSSIER COMPLET
article L.331-1 et suivants du Code rural et de la pêche maritime**

N° 52250066

Madame, Monsieur les gérants,

Vous avez adressé à mes services, le 25/09/2025, une demande d'autorisation d'exploiter des terres d'une superficie de 309,3238 hectares :

| Commune | Références | Superficie (ha) | Propriétaires |
|----------------|-------------------|------------------------|-----------------------|
| BROUSSEVAL | ZA0047 | 0,4850 | Corine RENAUD THIRIOT |
| CEFFONDS | ZA0026 | 0,1780 | Annie MARTINET |
| CEFFONDS | ZA0027 | 0,0880 | Annie MARTINET |
| CEFFONDS | ZA0029 | 0,3340 | Annie MARTINET |
| CEFFONDS | ZW0016 | 8,1490 | Cécile CHEVRY |
| CEFFONDS | ZX0033 | 6,1940 | Cécile CHEVRY |

Direction départementale des territoires
82 rue du Commandant Hugueny
CS 92087
52903 CHAUMONT Cedex 9
Tél. 03.25.30.79.79 – Télécopie 03.25.30.79.80
Site internet : <http://www.haute-marne.gouv.fr>

| | | | |
|--------------------------------------|-----------------------|--------|---|
| CEFFONDS | ZX0035 | 2,4170 | Cécile CHEVRY |
| CEFFONDS | YO0027 | 0,9069 | Claude RENAUD |
| CEFFONDS | YO0029 | 4,0931 | Claude RENAUD |
| CEFFONDS | YO0026 | 5,9616 | Claudine COUVREUX |
| CEFFONDS | YO0028 | 0,7515 | Claudine COUVREUX |
| CEFFONDS | ZH0010 | 3,5200 | Commune de Ceffonds |
| CEFFONDS | ZH0011 (en partie) | 2,3730 | Commune de Ceffonds |
| CEFFONDS | ZH0035 | 0,9869 | Commune de Ceffonds |
| CEFFONDS | ZW0013 (en partie) | 3,0760 | Commune de Ceffonds |
| CEFFONDS | ZA0030 | 1,7420 | Commune de Longeville-sur-la- Laines |
| CEFFONDS | ZS0048 (en partie) | 2,3660 | Commune de Louze |
| CEFFONDS | AI0002 | 2,3309 | EARL RENAUD-THIRIOT |
| CEFFONDS | YO0016 | 7,0270 | Emmanuelle REGNAULT |
| CEFFONDS | YO0017 | 1,4290 | Emmanuelle REGNAULT |
| CEFFONDS | YO0025 | 6,7131 | Francine CHATELOT |
| CEFFONDS | ZA0028 | 0,3660 | Jacqueline GALLOPIN |
| CEFFONDS | YD0029 | 5,4534 | Jérôme BERTRAND |
| CEFFONDS | AE0008 | 1,3702 | Laurent BERTHELIER |
| CEFFONDS | ZS0041 | 1,2790 | Laurent BERTHELIER |
| CEFFONDS | ZV0006 | 1,5810 | Laurent BERTHELIER |
| CEFFONDS | ZV0007 | 0,5400 | Laurent BERTHELIER |
| CEFFONDS | ZV0008 | 7,0500 | Laurent BERTHELIER |
| CEFFONDS | AI0008 | 0,1119 | Pascal RENAUD |
| CEFFONDS | AI0013 | 1,1679 | Pascal RENAUD |
| CEFFONDS | AI0014 | 5,2661 | Pascal RENAUD |
| CEFFONDS | AI0015 | 7,0599 | Pascal RENAUD |
| CEFFONDS | YO0019 | 1,1540 | Pascal RENAUD |
| CEFFONDS | ZS0023 | 0,3390 | Pascal RENAUD |
| CEFFONDS | ZW0017 | 0,6470 | Pascal RENAUD |
| CEFFONDS | ZY0022 | 1,5647 | Pascal RENAUD |
| CEFFONDS | ZY0023 | 1,0900 | Pascal RENAUD |
| CEFFONDS | ZY0024 | 7,3610 | Pascal RENAUD |
| CEFFONDS | ZS0042 | 5,6050 | Valérie BERTHELIER |
| ECLARON-BRAUCOURT- SAINTE-LIVIERE | 68XE0035 | 4,3410 | Jeanine WEBER |
| LA PORTE DU DER | 427ZE0031 | 1,7580 | Corine RENAUD THIRIOT |
| LA PORTE DU DER | 427ZE0032 | 0,6250 | Corine RENAUD THIRIOT |
| LA PORTE DU DER | 427ZH0002 | 3,2110 | Corine RENAUD THIRIOT |
| LA PORTE DU DER | 427ZH0005 | 0,5940 | Corine RENAUD THIRIOT |
| LA PORTE DU DER | 427ZH0007 | 2,1150 | Corine RENAUD THIRIOT |
| LA PORTE DU DER | 427ZH0008 | 0,9560 | Corine RENAUD THIRIOT |
| LA PORTE DU DER | 427ZI0017 | 0,5920 | Corine RENAUD THIRIOT |
| LA PORTE DU DER | 427ZI0038 | 1,1300 | Corine RENAUD THIRIOT |

| | | | |
|-----------------|--------------------------|--------|-----------------------|
| LA PORTE DU DER | 427ZI0042 | 0,5610 | Corine RENAUD THIRIOT |
| LA PORTE DU DER | 427ZI0043 | 5,1470 | Corine RENAUD THIRIOT |
| LA PORTE DU DER | 427ZI0044 | 5,1470 | Corine RENAUD THIRIOT |
| LA PORTE DU DER | 427ZI0055 | 4,5325 | Corine RENAUD THIRIOT |
| LA PORTE DU DER | 427ZK0004 | 2,4480 | Corine RENAUD THIRIOT |
| LA PORTE DU DER | 427ZK0024 | 6,2960 | Corine RENAUD THIRIOT |
| LA PORTE DU DER | 427ZE0005 | 8,2780 | Freddy PRUDENT |
| LA PORTE DU DER | 427ZE0023 | 0,4620 | Freddy PRUDENT |
| LA PORTE DU DER | 427ZE0024 | 0,0840 | Freddy PRUDENT |
| LA PORTE DU DER | 427ZE0026 | 5,0260 | Freddy PRUDENT |
| LA PORTE DU DER | 427ZM0024 | 4,9190 | Freddy PRUDENT |
| LA PORTE DU DER | 427ZC0002 | 6,1830 | Henri THIRIOT |
| LA PORTE DU DER | 427ZC0013 | 6,3930 | Henri THIRIOT |
| LA PORTE DU DER | 427ZI0008 | 1,6440 | Henri THIRIOT |
| LA PORTE DU DER | 427ZI0009 | 0,6680 | Henri THIRIOT |
| LA PORTE DU DER | 427ZI0010 | 0,1210 | Henri THIRIOT |
| LA PORTE DU DER | 427ZI0011 | 1,1040 | Henri THIRIOT |
| LA PORTE DU DER | 427ZI0036 | 0,4410 | Henri THIRIOT |
| LA PORTE DU DER | 427ZI0050 | 1,4777 | Henri THIRIOT |
| LA PORTE DU DER | 427ZI0061 | 1,7438 | Henri THIRIOT |
| LA PORTE DU DER | 427ZI0063 | 1,4246 | Henri THIRIOT |
| LA PORTE DU DER | 427ZK0011 | 2,0480 | Henri THIRIOT |
| LA PORTE DU DER | 427ZK0022 | 0,5510 | Henri THIRIOT |
| LA PORTE DU DER | 427ZO0033 | 0,1509 | Henri THIRIOT |
| LA PORTE DU DER | 427ZO0035 | 3,2628 | Henri THIRIOT |
| LA PORTE DU DER | 427ZC0005 | 0,2380 | Pascal RENAUD |
| LA PORTE DU DER | 427ZC0006 | 2,8980 | Pascal RENAUD |
| LA PORTE DU DER | 427ZC0007 | 3,8520 | Pascal RENAUD |
| LA PORTE DU DER | 427ZH0001 | 0,9840 | Pascal RENAUD |
| RIVES DERVOISES | 0A0149 | 0,5264 | Annie MARTINET |
| RIVES DERVOISES | 0A0150 | 0,1720 | Annie MARTINET |
| RIVES DERVOISES | 0A0541 | 9,0000 | Annie MARTINET |
| RIVES DERVOISES | ZA0026 | 0,4290 | Annie MARTINET |
| RIVES DERVOISES | ZA0027 | 0,2960 | Annie MARTINET |
| RIVES DERVOISES | ZA0069 | 0,2410 | Annie MARTINET |
| RIVES DERVOISES | ZA0070 | 0,2510 | Annie MARTINET |
| RIVES DERVOISES | ZB0022 | 0,7000 | Annie MARTINET |
| RIVES DERVOISES | 0C0092 | 0,1210 | Christine WELTI |
| RIVES DERVOISES | 0C0093 | 0,9438 | Christine WELTI |
| RIVES DERVOISES | ZD0004 | 1,6920 | Claude JEANSON |
| RIVES DERVOISES | 296ZA0021 (en partie) | 1,6300 | Commune de Louze |
| RIVES DERVOISES | 296AD0197 | 0,0730 | Jérôme BERTRAND |
| RIVES DERVOISES | 296AD0201 | 0,0355 | Jérôme BERTRAND |
| RIVES DERVOISES | 296ZD0007 | 1,9900 | Jérôme BERTRAND |

| | | | |
|-----------------|-----------------------|---------|-----------------------|
| RIVES DERVOISES | 296ZD0011 | 0,2080 | Jérôme BERTRAND |
| RIVES DERVOISES | 296ZD0012 | 20,8240 | Jérôme BERTRAND |
| RIVES DERVOISES | 296ZD0047 | 2,7364 | Jérôme BERTRAND |
| RIVES DERVOISES | 296ZD0048 | 9,5191 | Jérôme BERTRAND |
| RIVES DERVOISES | 296ZD0050 | 3,4064 | Jérôme BERTRAND |
| RIVES DERVOISES | 296ZE0002 | 0,3740 | Jérôme BERTRAND |
| RIVES DERVOISES | 0A0147 | 0,7334 | Laurent BERTHELIER |
| RIVES DERVOISES | 0A0324 | 1,7065 | Laurent BERTHELIER |
| RIVES DERVOISES | 0A0053 | 0,1186 | Michel MARTINET |
| RIVES DERVOISES | 0A0055 | 0,4743 | Michel MARTINET |
| RIVES DERVOISES | 0A0487 | 0,9796 | Michel MARTINET |
| RIVES DERVOISES | 0A0540 | 7,9090 | Michel MARTINET |
| RIVES DERVOISES | ZA0058 | 1,1090 | Michel MARTINET |
| RIVES DERVOISES | ZB0014 | 0,0410 | Michel MARTINET |
| RIVES DERVOISES | ZB0016 | 1,0500 | Michel MARTINET |
| RIVES DERVOISES | ZB0038 | 0,1116 | Michel MARTINET |
| RIVES DERVOISES | ZB0039 | 0,1170 | Michel MARTINET |
| RIVES DERVOISES | ZB0040 | 0,2454 | Michel MARTINET |
| RIVES DERVOISES | ZC0048 | 0,3000 | Michel MARTINET |
| THILLEUX | YA0011 | 3,2590 | Cécile CHEVRY |
| THILLEUX | YA0006 (en partie) | 4,6584 | Valérie BERTHELIER |
| VAUX-SUR-BLAISE | ZA0017 | 4,3150 | Corine RENAUD THIRIOT |
| VAUX-SUR-BLAISE | ZA0018 | 6,7100 | Corine RENAUD THIRIOT |
| VAUX-SUR-BLAISE | ZA0040 | 2,5970 | Corine RENAUD THIRIOT |
| VAUX-SUR-BLAISE | ZB0046 | 14,1850 | Corine RENAUD THIRIOT |

L'opération consiste en une installation avec apport de foncier de Julien RENAUD dans l'EARL RENAUD THIRIOT .

J'ai l'honneur d'accuser réception de votre dossier complet à la date du 25/09/2025.

Votre dossier, enregistré sous le numéro 52250066, contient les pièces nécessaires pour débiter son instruction. Il sera instruit par les services de la DDT. Il fera l'objet d'une publicité en mairie et sur le site internet de la préfecture de Haute-Marne.

Je vous informe que, conformément à l'article R331-6 du Code rural et de la Pêche Maritime, le préfet de région dispose d'un délai de quatre mois à compter de la date d'enregistrement du dossier complet pour statuer sur votre demande. Ce délai peut être prolongé de deux mois, notamment en cas de concurrence.

Durant ce délai, des informations complémentaires peuvent vous être demandées. À défaut de notification d'une décision dans ce délai, l'autorisation est réputée accordée. Dans ce cas, vous avez la possibilité de demander au service instructeur la délivrance d'une attestation d'autorisation tacite.

Les services de la DDT restent à votre disposition via les coordonnées ci-dessus pour tout renseignement que vous jugeriez utile.

Je vous prie d'agréer, Madame, Monsieur les gérants, l'expression de ma considération distinguée.

Pour le Directeur Départemental des Territoires,
Le chef de service,



Thibaud ROGER



**PRÉFET
DE LA HAUTE-MARNE**

*Liberté
Égalité
Fraternité*

**Direction départementale
des territoires**

Le directeur départemental,
à

**EARL ROCHES ET FONTAINE
RICHALET Baptiste**

**SERVICE ÉCONOMIE AGRICOLE
BUREAU DES STRUCTURES**

Affaire suivie par : Mme VERDIER
Tél. : 03 51 55 60 12
ddt-structures@haute-marne.gouv.fr

**Contrôle des structures des exploitations agricoles
ACCUSÉ DE RÉCEPTION DE DOSSIER COMPLET
article L.331-1 et suivants du Code rural et de la pêche maritime**

N° 52250097

Madame, Monsieur les associés,

Vous avez adressé à mes services, le 29/09/2025, une demande d'autorisation d'exploiter des terres d'une superficie de 205,0358 hectares :

| Commune | Références | Superficie (ha) | Propriétaires |
|--------------------------------------|-------------------|------------------------|----------------------|
| ECLARON-BRAUCOURT- SAINTE-LIVIERE | ZB0002 | 14,5580 | Christian DELMOTTE |
| ECLARON-BRAUCOURT- SAINTE-LIVIERE | ZB0005 | 44,8280 | Francis BLANDIN |
| ECLARON-BRAUCOURT- SAINTE-LIVIERE | ZB0004 | 7,1500 | Monique RICHALET |
| HUMBECOURT | YB0027 | 0,3700 | Christian DELMOTTE |
| HUMBECOURT | YB0028 | 1,3800 | Christian DELMOTTE |
| HUMBECOURT | YB0029 | 0,7050 | Christian DELMOTTE |
| HUMBECOURT | YB0030 | 2,8800 | Christian DELMOTTE |
| HUMBECOURT | YB0031 | 8,8560 | Christian DELMOTTE |

| | | | |
|------------|--------|---------|--|
| HUMBECOURT | YB0032 | 5,7500 | Christian DELMOTTE |
| HUMBECOURT | ZH0003 | 0,5090 | Christian DELMOTTE |
| HUMBECOURT | ZH0004 | 3,8130 | Christian DELMOTTE |
| HUMBECOURT | ZH0005 | 7,7970 | Christian DELMOTTE |
| HUMBECOURT | ZH0012 | 1,4900 | Christian DELMOTTE |
| HUMBECOURT | ZH0013 | 3,8640 | Christian DELMOTTE |
| HUMBECOURT | ZH0014 | 1,5170 | Christian DELMOTTE |
| HUMBECOURT | ZN0026 | 1,7200 | Christian DELMOTTE |
| HUMBECOURT | ZN0027 | 4,1830 | Christian DELMOTTE |
| HUMBECOURT | ZN0028 | 3,5820 | Christian DELMOTTE |
| HUMBECOURT | ZN0029 | 0,6430 | Christian DELMOTTE |
| HUMBECOURT | ZN0046 | 2,5646 | Christian DELMOTTE |
| HUMBECOURT | AA0001 | 0,8998 | Gérard et Marie-France RICHALET |
| HUMBECOURT | YA0012 | 0,5390 | Gérard et Marie-France RICHALET |
| HUMBECOURT | YB0017 | 0,1500 | Gérard et Marie-France RICHALET |
| HUMBECOURT | YB0018 | 0,5600 | Gérard et Marie-France RICHALET |
| HUMBECOURT | ZA0047 | 2,0000 | Gérard et Marie-France RICHALET |
| HUMBECOURT | ZB0001 | 1,8360 | Gérard et Marie-France RICHALET |
| HUMBECOURT | YA0013 | 1,6250 | GFA de la Petite Fontaine |
| HUMBECOURT | YB0010 | 3,3780 | GFA de la Petite Fontaine |
| HUMBECOURT | YB0016 | 2,3770 | GFA de la Petite Fontaine |
| HUMBECOURT | ZA0048 | 6,8600 | GFA de la Petite Fontaine |
| HUMBECOURT | ZO0045 | 0,2212 | Gilles MOLANDRE |
| HUMBECOURT | ZO0049 | 1,9332 | Gilles MOLANDRE |
| HUMBECOURT | YB0033 | 6,2800 | Mireille VAUTHIER |
| WASSY | ZC0024 | 0,5810 | Gérard et Marie-France RICHALET |
| WASSY | ZC0026 | 1,1960 | Gérard et Marie-France RICHALET |
| WASSY | ZC0022 | 9,5630 | GFA de la Petite Fontaine |
| WASSY | ZC0025 | 0,4550 | GFA de la Petite Fontaine |
| WASSY | ZC0027 | 6,9570 | GFA de la Petite Fontaine |
| WASSY | ZD0006 | 4,8720 | GFA de la Petite Fontaine |
| WASSY | ZD0067 | 28,2230 | GFA de la Petite Fontaine |
| WASSY | ZM0093 | 5,4440 | GFA de la Petite Fontaine |
| WASSY | AD0003 | 0,9260 | Indivision Gérard et Alain RICHALET |

L'opération consiste en une installation avec apport de foncier de RICHALET Baptiste dans l'EARL ROCHES ET FONTAINE .

J'ai l'honneur d'accuser réception de votre dossier complet à la date du 29/09/2025.

Votre dossier, enregistré sous le numéro 52250097, contient les pièces nécessaires pour débiter son instruction. Il sera instruit par les services de la DDT. Il fera l'objet d'une publicité en mairie et sur le site internet de la préfecture de Haute-Marne.

Je vous informe que, conformément à l'article R331-6 du Code rural et de la Pêche Maritime, le préfet de région dispose d'un délai de quatre mois à compter de la date d'enregistrement du dossier complet pour statuer sur votre demande. Ce délai peut être prolongé de deux mois, notamment en cas de concurrence.

Durant ce délai, des informations complémentaires peuvent vous être demandées. À défaut de notification d'une décision dans ce délai, l'autorisation est réputée accordée. Dans ce cas, vous avez la possibilité de demander au service instructeur la délivrance d'une attestation d'autorisation tacite.

Les services de la DDT restent à votre disposition via les coordonnées ci-dessus pour tout renseignement que vous jugeriez utile.

Je vous prie d'agréer, Madame, Monsieur les associés, l'expression de ma considération distinguée.

Pour le Directeur Départemental des Territoires,
Le chef de service,



Thibaud ROGER



**PRÉFET
DE LA HAUTE-MARNE**

*Liberté
Égalité
Fraternité*

**Direction départementale
des territoires**

Le directeur départemental,
à

EARL REMY

**SERVICE ÉCONOMIE AGRICOLE
BUREAU DES STRUCTURES**

Affaire suivie par : Corinne ARGENTON-CRANCE
Tél. : 03 25 30 79 05
ddt-structures@haute-marne.gouv.fr

**Contrôle des structures des exploitations agricoles
ACCUSÉ DE RÉCEPTION DE DOSSIER COMPLET
article L.331-1 et suivants du Code rural et de la pêche maritime**

N° 52250105

Monsieur le gérant,

Vous avez adressé à mes services, le **02/09/2025**, une demande d'autorisation d'exploiter des terres d'une superficie de **34,395** hectares :

| Commune | Références | Superficie (ha) | Propriétaires |
|----------------|-------------------|------------------------|----------------------|
| CHATEAUVILLAIN | 153XE0020 | 3,3610 | Mercedes PRODIGUES |
| CHATEAUVILLAIN | 153XE0021 | 13,3270 | Mercedes PRODIGUES |
| DINTEVILLE | ZH0010 | 3,7590 | Damien PRODIGUES |
| DINTEVILLE | ZH0015 | 11,5980 | Damien PRODIGUES |
| DINTEVILLE | ZC0001 | 2,3500 | Mercedes PRODIGUES |

L'opération consiste en un agrandissement de **EARL REMY**.

J'ai l'honneur d'accuser réception de votre dossier complet à la date du 02/09/2025.

Votre dossier, enregistré sous le numéro **52250105**, contient les pièces nécessaires pour débiter son instruction. Il sera instruit par les services de la DDT. Il fera l'objet d'une publicité en mairie et sur le site internet de la préfecture de Haute-Marne.

Je vous informe que, conformément à l'article R331-6 du Code rural et de la Pêche Maritime, le préfet de région dispose d'un délai de quatre mois à compter de la date d'enregistrement du dossier complet pour statuer sur votre demande. Ce délai peut être prolongé de deux mois, notamment en cas de concurrence.

Durant ce délai, des informations complémentaires peuvent vous être demandées. À défaut de notification d'une décision dans ce délai, l'autorisation est réputée accordée. Dans ce cas, vous avez la possibilité de demander au service instructeur la délivrance d'une attestation d'autorisation tacite.

Les services de la DDT restent à votre disposition via les coordonnées ci-dessus pour tout renseignement que vous jugeriez utile.

Je vous prie d'agréer, Monsieur le gérant, l'expression de ma considération distinguée.

Pour le Directeur Départemental des Territoires,
Le chef de service,



Thibaud ROGER



**PRÉFET
DE LA HAUTE-MARNE**

*Liberté
Égalité
Fraternité*

**Direction départementale
des territoires**

Le directeur départemental,
à

Eric PERROT

**SERVICE ÉCONOMIE AGRICOLE
BUREAU DES STRUCTURES**

Affaire suivie par : Corinne ARGENTON-CRANCE
Tél. : 03 25 30 79 05
ddt-structures@haute-marne.gouv.fr

**Contrôle des structures des exploitations agricoles
ACCUSÉ DE RÉCEPTION DE DOSSIER COMPLET
article L.331-1 et suivants du Code rural et de la pêche maritime**

N° 52250108

Monsieur le gérant,

Vous avez adressé à mes services, le **08/09/2025**, une demande d'autorisation d'exploiter des terres d'une superficie de **8,4626** hectares :

| Commune | Références | Superficie (ha) | Propriétaires |
|----------------|-------------------|------------------------|--|
| CHALINDREY | ZA0057 | 0,1071 | PERROT Jean-Pierre |
| CHALINDREY | ZA0017 | 7,9548 | PERROT Jean-Pierre, Marie-Elisabeth, Claude et Jean-Paul |
| CHALINDREY | ZA0058 | 0,4007 | PERROT Jean-Pierre, Marie-Elisabeth, Claude et Jean-Paul |

L'opération consiste en un agrandissement de M. **Eric PERROT** .

J'ai l'honneur d'accuser réception de votre dossier complet à la date du 08/09/2025.

Votre dossier, enregistré sous le numéro **52250108**, contient les pièces nécessaires pour débiter son instruction. Il sera instruit par les services de la DDT. Il fera l'objet d'une publicité en mairie et sur le site internet de la préfecture de Haute-Marne.

Je vous informe que, conformément à l'article R331-6 du Code rural et de la Pêche Maritime, le préfet de région dispose d'un délai de quatre mois à compter de la date d'enregistrement du dossier complet pour statuer sur votre demande. Ce délai peut être prolongé de deux mois, notamment en cas de concurrence.

Durant ce délai, des informations complémentaires peuvent vous être demandées. À défaut de notification d'une décision dans ce délai, l'autorisation est réputée accordée. Dans ce cas, vous avez la possibilité de demander au service instructeur la délivrance d'une attestation d'autorisation tacite.

Les services de la DDT restent à votre disposition via les coordonnées ci-dessus pour tout renseignement que vous jugeriez utile.

Je vous prie d'agréer, Monsieur le gérant, l'expression de ma considération distinguée.

Pour le Directeur Départemental des Territoires,
L'adjoint au chef de service,



François Klein



**PRÉFET
DE LA HAUTE-MARNE**

*Liberté
Égalité
Fraternité*

**Direction départementale
des territoires**

Le directeur départemental,
à

DUFANT FABIEN HUBERT GUY

**SERVICE ÉCONOMIE AGRICOLE
BUREAU DES STRUCTURES**

Affaire suivie par : Corinne ARGENTON-CRANCE
Tél. : 03 25 30 79 05
ddt-structures@haute-marne.gouv.fr

**Contrôle des structures des exploitations agricoles
ACCUSÉ DE RÉCEPTION DE DOSSIER COMPLET
article L.331-1 et suivants du Code rural et de la pêche maritime**

N° 52250111

Monsieur le gérant,

Vous avez adressé à mes services, le **15/09/2025**, une demande d'autorisation d'exploiter des terres d'une superficie de **0,814** hectares :

| Commune | Références | Superficie (ha) | Propriétaires |
|----------------------|-------------------|------------------------|--------------------------|
| DOULEVANT-LE-CHATEAU | 0A0040 | 0,0809 | DUFANT FABIEN HUBERT GUY |
| DOULEVANT-LE-CHATEAU | 0A0042 | 0,7331 | DUFANT FABIEN HUBERT GUY |

J'ai l'honneur d'accuser réception de votre dossier complet à la date du 15/09/2025.

publicité en mairie et sur le site internet de la préfecture de Haute-Marne.


Je vous informe que, conformément à l'article R331-6 du Code rural et de la Pêche Maritime, le préfet de région dispose d'un délai de quatre mois à compter de la date d'enregistrement du dossier complet pour statuer sur votre demande. Ce délai peut être prolongé de deux mois, notamment en cas de concurrence.

Durant ce délai, des informations complémentaires peuvent vous être demandées. À défaut de notification d'une décision dans ce délai, l'autorisation est réputée accordée. Dans ce cas, vous avez la possibilité de demander au service instructeur la délivrance d'une attestation d'autorisation tacite.

Les services de la DDT restent à votre disposition via les coordonnées ci-dessus pour tout renseignement que vous jugeriez utile.

Je vous prie d'agréer, Monsieur le gérant, l'expression de ma considération distinguée.

Pour le Directeur Départemental des Territoires,
Le chef de service,



Thibaud ROGER



**PRÉFET
DE LA HAUTE-MARNE**

*Liberté
Égalité
Fraternité*

**Direction départementale
des territoires**

Le directeur départemental,
à

M. Lucas MARTRAY

**SERVICE ÉCONOMIE AGRICOLE
BUREAU DES STRUCTURES**

Chaumont, le jeudi 20 novembre 2025

Affaire suivie par : Corinne ARGENTON-CRANCE
Tél. : 03 25 30 79 05
ddt-structures@haute-marne.gouv.fr

**Contrôle des structures des exploitations agricoles
ACCUSÉ DE RÉCEPTION DE DOSSIER COMPLET
Modificatif**

article L.331-1 et suivants du Code rural et de la pêche maritime

N° 52250113

Monsieur le gérant,

Vous avez adressé à mes services, le **17/09/2025**, une demande d'autorisation d'exploiter des terres d'une superficie de **138,2399** hectares :

| Commune | Références | Superficie (ha) | Propriétaires |
|----------------|-------------------|------------------------|----------------------|
| BOLOGNE | 309ZT0015 | 5,0690 | COLLIN Louis |
| BOLOGNE | 309ZR0018 | 0,2805 | HAGEGE Claudine |
| BOLOGNE | 309ZV0008 | 1,1560 | HAGEGE Claudine |
| BOLOGNE | 309AC0001 | 1,4838 | HARDOUIN Jacky |
| BOLOGNE | 309AC0002 | 0,1437 | HARDOUIN Jacky |
| BOLOGNE | 309AC0003 | 1,3318 | HARDOUIN Jacky |
| BOLOGNE | 309AC0006 | 0,2580 | HARDOUIN Jacky |
| BOLOGNE | 309AC0007 | 0,0551 | HARDOUIN Jacky |

| | | | |
|---------|-----------|---------|--------------------------------------|
| BOLOGNE | 309AC0272 | 1,9110 | HARDOUIN Jacky |
| BOLOGNE | 309ZN0015 | 2,1560 | HARDOUIN Jacky |
| BOLOGNE | 309ZS0001 | 3,8000 | HARDOUIN Jacky |
| BOLOGNE | 309ZT0016 | 5,5210 | HARDOUIN Jacky |
| BOLOGNE | 309ZV0005 | 9,9170 | HARDOUIN Jacky |
| BOLOGNE | 309ZV0016 | 0,9575 | HARDOUIN Jacky |
| BOLOGNE | 309ZV0020 | 8,0150 | HARDOUIN Jacky |
| BOLOGNE | 309ZW0022 | 4,5730 | HARDOUIN Jacky |
| BOLOGNE | 309ZN0001 | 2,3970 | Indivision HARDOUIN |
| BOLOGNE | 309ZN0007 | 4,4310 | Indivision HARDOUIN |
| BOLOGNE | 309ZN0039 | 4,0400 | Indivision HARDOUIN |
| BOLOGNE | 309ZR0045 | 12,0670 | Indivision HARDOUIN |
| BOLOGNE | 309ZT0011 | 6,6820 | Indivision HARDOUIN |
| BOLOGNE | 309ZT0012 | 9,2330 | Indivision HARDOUIN |
| BOLOGNE | 309ZV0006 | 4,6620 | Indivision HARDOUIN |
| BOLOGNE | 309ZW0023 | 10,4480 | Indivision HARDOUIN |
| BOLOGNE | 309ZW0024 | 13,0540 | Indivision HARDOUIN |
| BOLOGNE | 309ZR0016 | 0,0310 | LAFFOND David et Virginie |
| BOLOGNE | 309ZR0017 | 0,1760 | LAFFOND David et Virginie |
| BOLOGNE | 309ZV0013 | 1,7760 | LAFFOND David et Virginie |
| BOLOGNE | 309ZV0017 | 10,7930 | PICARD Michel, Christophe, Fabien |
| BOLOGNE | 309ZV0018 | 0,0830 | PICARD Michel, Christophe, Fabien |
| BOLOGNE | 309ZT0013 | 0,7095 | RIFF Marius |
| BOLOGNE | 309ZW0021 | 6,0770 | RIFF Marius |
| BOLOGNE | 309ZV0004 | 3,3950 | SCI LAFFOND |
| BOLOGNE | 309ZN0044 | 1,5570 | TRAMUSET Arlette |

L'opération consiste en un agrandissement de M. Lucas MARTRAY .

J'ai l'honneur d'accuser réception de votre dossier complet à la date du 17/09/2025.

Votre dossier, enregistré sous le numéro **52250113**, contient les pièces nécessaires pour débiter son instruction. Il sera instruit par les services de la DDT. Il fera l'objet d'une publicité en mairie et sur le site internet de la préfecture de Haute-Marne.

Je vous informe que, conformément à l'article R331-6 du Code rural et de la Pêche Maritime, le préfet de région dispose d'un délai de quatre mois à compter de la date d'enregistrement du dossier complet pour statuer sur votre demande. Ce délai peut être prolongé de deux mois, notamment en cas de concurrence.

Durant ce délai, des informations complémentaires peuvent vous être demandées. À défaut de notification d'une décision dans ce délai, l'autorisation est réputée accordée.

Dans ce cas, vous avez la possibilité de demander au service instructeur la délivrance d'une attestation d'autorisation tacite.

Les services de la DDT restent à votre disposition via les coordonnées ci-dessus pour tout renseignement que vous jugeriez utile.

Je vous prie d'agréer, Monsieur le gérant, l'expression de ma considération distinguée.

Pour le Directeur Départemental des Territoires,
Le chef de service,



Thibaud ROGER



**PRÉFET
DE LA HAUTE-MARNE**

*Liberté
Égalité
Fraternité*

**Direction départementale
des territoires**

Le directeur départemental,
à

CAILLET KEVIN

**SERVICE ÉCONOMIE AGRICOLE
BUREAU DES STRUCTURES**

Affaire suivie par : Corinne ARGENTON-CRANCE
Tél. : 03 25 30 79 05
ddt-structures@haute-marne.gouv.fr

**Contrôle des structures des exploitations agricoles
ACCUSÉ DE RÉCEPTION DE DOSSIER COMPLET
article L.331-1 et suivants du Code rural et de la pêche maritime**

N° 52250115

Monsieur le gérant,

Vous avez adressé à mes services, le **21/09/2025**, une demande d'autorisation d'exploiter des terres d'une superficie de **28,4904** hectares :

| Commune | Références | Superficie (ha) | Propriétaires |
|-------------------------|-------------------|------------------------|----------------------|
| ARBIGNY-SOUS-VARENNES | ZA0029 | 2,4225 | POINSENOT Jacqueline |
| ARBIGNY-SOUS-VARENNES | ZB0014 | 1,9620 | POINSENOT Jacqueline |
| ARBIGNY-SOUS-VARENNES | ZC0027 | 1,2200 | POINSENOT Jacqueline |
| ARBIGNY-SOUS-VARENNES | ZC0028 | 0,0659 | POINSENOT Jacqueline |
| ARBIGNY-SOUS-VARENNES | ZH0065 | 3,9400 | POINSENOT Jacqueline |
| ARBIGNY-SOUS-VARENNES | ZH0069 | 7,8560 | POINSENOT Jacqueline |
| ARBIGNY-SOUS-VARENNES | ZH0070 | 0,4070 | POINSENOT Jacqueline |
| ARBIGNY-SOUS-VARENNES | ZK0026 | 6,4760 | POINSENOT Jacqueline |
| CHAMPIGNY-SOUS-VARENNES | ZD0096 | 4,1410 | POINSENOT Jacqueline |

L'opération consiste en un agrandissement de l'exploitation de M. CAILLET KEVIN.

J'ai l'honneur d'accuser réception de votre dossier complet à la date du 21/09/2025.

Votre dossier, enregistré sous le numéro **52250115**, contient les pièces nécessaires pour débiter son instruction. Il sera instruit par les services de la DDT. Il fera l'objet d'une publicité en mairie et sur le site internet de la préfecture de Haute-Marne.


Je vous informe que, conformément à l'article R331-6 du Code rural et de la Pêche Maritime, le préfet de région dispose d'un délai de quatre mois à compter de la date d'enregistrement du dossier complet pour statuer sur votre demande. Ce délai peut être prolongé de deux mois, notamment en cas de concurrence.

Durant ce délai, des informations complémentaires peuvent vous être demandées. À défaut de notification d'une décision dans ce délai, l'autorisation est réputée accordée. Dans ce cas, vous avez la possibilité de demander au service instructeur la délivrance d'une attestation d'autorisation tacite.

Les services de la DDT restent à votre disposition via les coordonnées ci-dessus pour tout renseignement que vous jugeriez utile.

Je vous prie d'agréer, Monsieur le gérant, l'expression de ma considération distinguée.

Pour le Directeur Départemental des Territoires,
Le chef de service,



Thibaud ROGER



**PRÉFET
DE LA HAUTE-MARNE**

*Liberté
Égalité
Fraternité*

**Direction départementale
des territoires**

Le directeur départemental,
à

GAEC MAQUIN

**SERVICE ÉCONOMIE AGRICOLE
BUREAU DES STRUCTURES**

Chaumont, le mercredi 29 octobre 2025

Affaire suivie par : Corinne ARGENTON-CRANCE
Tél. : 03 25 30 79 05
ddt-structures@haute-marne.gouv.fr

**Contrôle des structures des exploitations agricoles
ACCUSÉ DE RÉCEPTION DE DOSSIER COMPLET
article L.331-1 et suivants du Code rural et de la pêche maritime**

N° 52250117

Messieurs les associés,

Vous avez adressé à mes services, le **25/09/2025**, une demande d'autorisation d'exploiter des terres d'une superficie de **33,0513** hectares :

| Commune | Références | Superficie (ha) | Propriétaires |
|-----------------|-------------------|------------------------|----------------------|
| MORANCOURT | ZB0039 | 8,3540 | TOUSSAINT Philippe |
| MORANCOURT | ZB0019 | 0,1450 | TOUSSAINT Thierry |
| MORANCOURT | ZB0020 | 0,9540 | TOUSSAINT Thierry |
| MORANCOURT | ZD0001 | 0,1507 | TOUSSAINT Thierry |
| MORANCOURT | ZD0002 | 0,5250 | TOUSSAINT Thierry |
| MORANCOURT | ZD0003 | 0,0240 | TOUSSAINT Thierry |
| RIVES DERVOISES | 180ZK0012 | 12,1626 | CHALMET Anatole |
| VOILLECOMTE | ZC0008 | 10,7360 | MARIZIEN Aurélie |

L'opération consiste en un agrandissement du **GAEC MAQUIN**.

J'ai l'honneur d'accuser réception de votre dossier complet à la date du 25/09/2025.

Votre dossier, enregistré sous le numéro **52250117**, contient les pièces nécessaires pour débiter son instruction. Il sera instruit par les services de la DDT. Il fera l'objet d'une publicité en mairie et sur le site internet de la préfecture de Haute-Marne.


Je vous informe que, conformément à l'article R331-6 du Code rural et de la Pêche Maritime, le préfet de région dispose d'un délai de quatre mois à compter de la date d'enregistrement du dossier complet pour statuer sur votre demande. Ce délai peut être prolongé de deux mois, notamment en cas de concurrence.

Durant ce délai, des informations complémentaires peuvent vous être demandées. À défaut de notification d'une décision dans ce délai, l'autorisation est réputée accordée. Dans ce cas, vous avez la possibilité de demander au service instructeur la délivrance d'une attestation d'autorisation tacite.

Les services de la DDT restent à votre disposition via les coordonnées ci-dessus pour tout renseignement que vous jugeriez utile.

Je vous prie d'agréer, Messieurs les associés, l'expression de ma considération distinguée.

Pour le Directeur Départemental des Territoires,
Le chef de service,



Thibaud ROGER



**PRÉFET
DE LA HAUTE-MARNE**

*Liberté
Égalité
Fraternité*

**Direction départementale
des territoires**

Le directeur départemental,
à

EARL BLANCHARD

**SERVICE ÉCONOMIE AGRICOLE
BUREAU DES STRUCTURES**

Affaire suivie par : Corinne ARGENTON-CRANCE
Tél. : 03 25 30 79 05
ddt-structures@haute-marne.gouv.fr

**Contrôle des structures des exploitations agricoles
ACCUSÉ DE RÉCEPTION DE DOSSIER COMPLET
article L.331-1 et suivants du Code rural et de la pêche maritime**

N° 52250118

Monsieur le gérant,

Vous avez adressé à mes services, le **29/09/2025**, une demande d'autorisation d'exploiter des terres d'une superficie de **15,175** hectares :

| Commune | Références | Superficie (ha) | Propriétaires |
|----------------|-------------------|------------------------|----------------------|
| BAUDRECOURT | YE0018 | 2,2620 | COLLIN Marie-Louise |
| MORANCOURT | ZL0026 | 5,5780 | COLLIN Marie-Louise |
| MORANCOURT | ZM0015 | 7,3350 | COLLIN Marie-Louise |

L'opération consiste en un agrandissement de l'**EARL BLANCHARD**.

J'ai l'honneur d'accuser réception de votre dossier complet à la date du 29/09/2025.

Votre dossier, enregistré sous le numéro **52250118**, contient les pièces nécessaires pour débiter son instruction. Il sera instruit par les services de la DDT. Il fera l'objet d'une

débuter son instruction. Il sera instruit par les services de la DDT. Il fera l'objet d'une publicité en mairie et sur le site internet de la préfecture de Haute-Marne.


Je vous informe que, conformément à l'article R331-6 du Code rural et de la Pêche Maritime, le préfet de région dispose d'un délai de quatre mois à compter de la date d'enregistrement du dossier complet pour statuer sur votre demande. Ce délai peut être prolongé de deux mois, notamment en cas de concurrence.

Durant ce délai, des informations complémentaires peuvent vous être demandées. À défaut de notification d'une décision dans ce délai, l'autorisation est réputée accordée. Dans ce cas, vous avez la possibilité de demander au service instructeur la délivrance d'une attestation d'autorisation tacite.

Les services de la DDT restent à votre disposition via les coordonnées ci-dessus pour tout renseignement que vous jugeriez utile.

Je vous prie d'agréer, Monsieur le gérant, l'expression de ma considération distinguée.

Pour le Directeur Départemental des Territoires,
Le chef de service,



Thibaud ROGER



**PRÉFET
DE LA HAUTE-MARNE**

*Liberté
Égalité
Fraternité*

**Direction départementale
des territoires**

Le directeur départemental,
à

GAEC DES VINGT JOURNAUX

**SERVICE ÉCONOMIE AGRICOLE
BUREAU DES STRUCTURES**

Affaire suivie par : Corinne ARGENTON-CRANCE
Tél. : 03 25 30 79 05
ddt-structures@haute-marne.gouv.fr

**Contrôle des structures des exploitations agricoles
ACCUSÉ DE RÉCEPTION DE DOSSIER COMPLET
article L.331-1 et suivants du Code rural et de la pêche maritime**

N° 52250123

Madame, Monsieur les associés,

Vous avez adressé à mes services, le **29/09/2025**, une demande d'autorisation d'exploiter des terres d'une superficie de **28,918** hectares :

| Commune | Références | Superficie (ha) | Propriétaires |
|----------------|-------------------|------------------------|----------------------|
| VOILLECOMTE | ZK0014 | 2,2400 | GAUTHIER Eric |
| VOILLECOMTE | ZK0028 | 17,4700 | GAUTHIER Eric |
| VOILLECOMTE | ZK0039 | 4,7100 | GAUTHIER Eric |
| VOILLECOMTE | ZL0021 | 2,6930 | GAUTHIER Eric |
| VOILLECOMTE | ZL0022 | 1,1250 | GAUTHIER Eric |
| VOILLECOMTE | ZL0024 | 0,6800 | GAUTHIER Eric |

L'opération consiste en un agrandissement du **GAEC DES VINGT JOURNAUX** .

J'ai l'honneur d'accuser réception de votre dossier complet à la date du 29/09/2025.

Votre dossier, enregistré sous le numéro **52250123**, contient les pièces nécessaires pour débiter son instruction. Il sera instruit par les services de la DDT. Il fera l'objet d'une publicité en mairie et sur le site internet de la préfecture de Haute-Marne.

Je vous informe que, conformément à l'article R331-6 du Code rural et de la Pêche Maritime, le préfet de région dispose d'un délai de quatre mois à compter de la date d'enregistrement du dossier complet pour statuer sur votre demande. Ce délai peut être prolongé de deux mois, notamment en cas de concurrence.

Durant ce délai, des informations complémentaires peuvent vous être demandées. À défaut de notification d'une décision dans ce délai, l'autorisation est réputée accordée. Dans ce cas, vous avez la possibilité de demander au service instructeur la délivrance d'une attestation d'autorisation tacite.

Les services de la DDT restent à votre disposition via les coordonnées ci-dessus pour tout renseignement que vous jugeriez utile.

Je vous prie d'agréer, Madame, Monsieur les associés, l'expression de ma considération distinguée.

Pour le Directeur Départemental des Territoires,
Le chef de service,



Thibaud ROGER



**PRÉFET
DE LA HAUTE-MARNE**

*Liberté
Égalité
Fraternité*

**Direction départementale
des territoires**

Le directeur départemental,
à

AM'EQUINE

**SERVICE ÉCONOMIE AGRICOLE
BUREAU DES STRUCTURES**

Chaumont, le mardi 9 décembre 2025

Affaire suivie par : Corinne ARGENTON-CRANCE
Tél. : 03 25 30 79 05
ddt-structures@haute-marne.gouv.fr

**Contrôle des structures des exploitations agricoles
ACCUSÉ DE RÉCEPTION DE DOSSIER COMPLET
article L.331-1 et suivants du Code rural et de la pêche maritime**

N° 52250130

Madame, Monsieur les associés,

Vous avez adressé à mes services, le 19/09/2025, une demande d'autorisation d'exploiter des terres d'une superficie de 1,646 hectares :

| Commune | Références | Superficie (ha) | Propriétaires |
|------------------------|-------------------|------------------------|-------------------------|
| BREUVANNES-EN-BASSIGNY | ZM0149 | 1,4050 | MOUGINOT Jean-Christian |
| BREUVANNES-EN-BASSIGNY | ZM0150 | 0,0460 | MOUGINOT Jean-Christian |
| BREUVANNES-EN-BASSIGNY | ZM0155 | 0,1763 | MOUGINOT Jean-Christian |
| BREUVANNES-EN-BASSIGNY | ZM0156 | 0,0187 | MOUGINOT Jean-Christian |

L'opération consiste en la constitution d'une société composée des associés Alexia MAIRE et Yohan PETELOT.

J'ai l'honneur d'accuser réception de votre dossier complet à la date du 19/09/2025.

Votre dossier, enregistré sous le numéro 52250130, contient les pièces nécessaires pour débiter son instruction. Il sera instruit par les services de la DDT. Il fera l'objet d'une publicité en mairie et sur le site internet de la préfecture de Haute-Marne.

Je vous informe que, conformément à l'article R331-6 du Code rural et de la Pêche Maritime, le préfet de région dispose d'un délai de quatre mois à compter de la date d'enregistrement du dossier complet pour statuer sur votre demande. Ce délai peut être prolongé de deux mois, notamment en cas de concurrence.

Durant ce délai, des informations complémentaires peuvent vous être demandées. À défaut de notification d'une décision dans ce délai, l'autorisation est réputée accordée. Dans ce cas, vous avez la possibilité de demander au service instructeur la délivrance d'une attestation d'autorisation tacite.

Les services de la DDT restent à votre disposition via les coordonnées ci-dessus pour tout renseignement que vous jugeriez utile.

Je vous prie d'agréer, Madame, Monsieur les associés, l'expression de ma considération distinguée.

Pour le Directeur Départemental des Territoires,
Le chef de service,



Thibaud ROGER



**PRÉFET
DE MEURTHE-ET-MOSELLE**

*Liberté
Égalité
Fraternité*

Service Agriculture Biodiversité Espace Rural

Affaire suivie par : Clémentine PAYEN
tél : 03 83 91 40 77 – service : 03 83 91 40 40
ddt-structures@meurthe-et-moselle.gouv.fr

**Direction départementale
des territoires**

Nancy, le 02 octobre 2025

Le directeur départemental
à

Monsieur Madame CHARY Bertrand et Aude
SCEA SAINTE MARIE

LR avec AR n° 1A 215 946 1393 3

Objet : Accusé de réception dossier complet n° 54-25-0091

ACCUSE de RÉCEPTION de DOSSIER COMPLET

Madame, Monsieur,

Vous avez déposé le 06 août 2025 auprès de mes services, un dossier de demande d'autorisation d'exploiter au titre du contrôle des structures, conformément au code rural et de la pêche maritime, article L 331-1 et suivants.

Votre demande concerne l'agrandissement de votre exploitation sociétaire SCEA SAINTE MARIE, d'une surface de **7 ha 18 a 00 ca** de terres situées sur la commune de **CRUSNES-54680** (parcelles ZA 056-084(partie) – ZC 109(partie)) et exploitées actuellement par la SCEA DU PETIT CHEMIN – DORION Arnaud et Philippe – à CRUSNES.

Votre dossier a été enregistré complet au 29 septembre 2025, sous le n° 54-25-0091.

Le délai d'instruction de votre demande est de 4 mois, susceptible d'être prolongé à 6 mois conformément à l'article R. 331-6 du Code Rural et de la Pêche Maritime, à compter de la date mentionnée ci-dessus. Durant ce délai des informations complémentaires sont susceptibles de vous être demandées, sans que cela puisse toutefois interrompre le délai d'instruction.

À défaut de notification expresse au terme de ce délai, soit au plus tard le 29 janvier 2026, vous bénéficierez d'une **décision implicite d'exploiter**. Dans ce cas, vous aurez la possibilité de solliciter, auprès du service instructeur mentionné sous le présent timbre, une attestation conforme aux dispositions de l'article L. 123-3 du code des relations entre le public et l'administration.

J'attire votre attention sur le fait que le présent accusé de réception de votre demande ne vous autorise pas à mettre en valeur les parcelles qui en font l'objet.

Je vous prie d'agréer, Madame, Monsieur, l'expression de ma considération distinguée.

Pour le directeur départemental et par subdélégation
Le chef de l'unité Aides et Structures Agricoles


Christophe COFFIGNY

Adresse postale :
DDT de Meurthe-et-Moselle
C.O. n° 60025 – 54035 NANCY Cedex

Accueil du public :
du lundi au vendredi
de 9h00 à 12h00 et de 13h30 à 16h30
et sur rendez-vous

Localisation du service :
Place des Ducs de Bar à Nancy
Tél : 03.83.91.40.00



**PRÉFET
DE MEURTHE-ET-MOSELLE**

*Liberté
Égalité
Fraternité*

**Direction départementale
des territoires**

Nancy, le 02 octobre 2025

Le directeur départemental
à
Monsieur FRANCOIS Quentin

Service Agriculture Biodiversité Espace Rural

Affaire suivie par : Clémentine PAYEN
tél : 03 83 91 41 03 – service : 03 83 91 40 40
ddt-structures@meurthe-et-moselle.gouv.fr

LR avec AR n° 1A 215 946 1384 1

Objet : Accusé de réception dossier complet n° 54-25-0092

ACCUSE de RÉCEPTION de DOSSIER COMPLET

Monsieur,

Vous avez déposé le 22 août 2025 auprès de mes services, un dossier de demande d'autorisation d'exploiter au titre du contrôle des structures, conformément au code rural et de la pêche maritime, article L 331-1 et suivants.

Votre demande concerne votre installation ATP au sein de l'EARL D'HUVILLER, d'une surface de **183 ha 36 a 87 ca** de terres situées sur les communes de **CHANTEHEUX-54300** (parcelles AB 094-126 - ZA 003-004), **CROISMARE-54300** (parcelles AI 066 - AK 056-057-058 - AM 136 - ZA 057 - ZI 006), **JOLIVET-54300** (parcelles AB 093-095-096 - AC 024 - AD 010-051-052-080-087-114-193-194 - AE 035-037 - B 001-002-003-004-010-011-012-014-015-016-017-018-019-021-022-023-027-029-031-033-036-037-040-041-049-052-054-056-064-068-069-070-082-084-085-086-091-092-093-099-102-105-108-109-116-125-127-131-132-166-168-170-177-178-179-180-186-201-202-207-210-271-279-320-321-327-338-339-342-345-349-359-418-439-455-458-463-464-465-492-516-574 - C 013-014-016-017-018-019-023-026-039-059-060-061-062-065-066-079-080-084-090-091-094-095-096-107-110-123-128-146-147-150-159-160-183) et **LUNEVILLE-54300** (parcelles BO 083-084 - BP 039) et exploitées par l'EARL D'HUVILLER – FRANCOIS Bruno – à JOLIVET-54300.

Votre dossier a été enregistré complet au 26 septembre 2025, sous le n° 54-25-0092.


Le délai d'instruction de votre demande est de 4 mois, susceptible d'être prolongé à 6 mois conformément à l'article R. 331-6 du Code Rural et de la Pêche Maritime, à compter de la date mentionnée ci-dessus. Durant ce délai des informations complémentaires sont susceptibles de vous être demandées, sans que cela puisse toutefois interrompre le délai d'instruction.

À défaut de notification expresse au terme de ce délai, soit au plus tard le 26 janvier 2026, vous bénéficierez d'une **décision implicite d'exploiter**. Dans ce cas, vous aurez la possibilité de solliciter, auprès du service instructeur mentionné sous le présent timbre, une attestation conforme aux dispositions de l'article L. 123-3 du code des relations entre le public et l'administration.

J'attire votre attention sur le fait que le présent accusé de réception de votre demande ne vous autorise pas à mettre en valeur les parcelles qui en font l'objet.

Je vous prie d'agréer, Monsieur, l'expression de ma considération distinguée.

Pour le directeur départemental et par subdélégation
Le chef de l'unité Aides et Structures Agricoles


Christophe COFFIGNY

Adresse postale :
DDT de Meurthe-et-Moselle
C.O. n° 60025 – 54035 NANCY Cedex.

Accueil du public :
du lundi au vendredi
de 9h00 à 12h00 et de 13h30 à 16h30
et sur rendez-vous

Localisation du service :
Place des Ducs de Bar à Nancy
Tél : 03.83.91.40.00



**PRÉFET
DE MEURTHE-ET-MOSELLE**

*Liberté
Égalité
Fraternité*

Service Agriculture Biodiversité Espace Rural

Affaire suivie par : Clementine PAYEN
tél : 03 83 91 40 77 – service : 03 83 91 40 40
ddt-structures@meurthe-et-moselle.gouv.fr

**Direction départementale
des territoires**

Nancy, le 10 octobre 2025

Le directeur départemental
à
Messieurs Madame MELLE Benoit, Marina,
Mattéo et Thomas
SCEA LE HAUT DU SENTIER

LR avec AR n° 1A 215 946 1388 9

Objet : Accusé de réception dossier complet n° 54-25-0095

ACCUSE de RÉCEPTION de DOSSIER COMPLET

Madame, Messieurs,

Vous avez déposé le 08 septembre 2025 auprès de mes services, un dossier de demande d'autorisation d'exploiter au titre du contrôle des structures, conformément au code rural et de la pêche maritime, article L 331-1 et suivants.

Votre demande concerne l'agrandissement de votre exploitation sociétaire SCEA LE HAUT DU SENTIER, d'une surface de **66 ha 41 a 65 ca** de terres situées sur les communes de **BACCARAT-54120** (parcelles AB 121 - AR 032 - AS 077 - AZ 007-027(partie)-031-032-040-219-220 - B 050-065-072-076-077-275 - BD 002-003-005-033-034-035-036 - BE 001-002-004-008-082-083-084-085-086-087-088-089-090-091-092-093-094-095-096-097-098-099-100-102(partie)-107), **DENEUVRE-54120** (parcelles AL 017 - AM 177-181-188(partie)-189-229(partie)), **ROZELIEURES-54290** (parcelles ZE 006-008-009) et **SAINTE BOINGT-54290** (parcelles ZA 017-018-019) et exploitées précédemment par l'EARL DES BINGOTTES – BLAISE Nicolas - à BACCARAT.

Votre dossier a été enregistré complet au 24 septembre 2025, sous le n° 54-25-0095.

Le délai d'instruction de votre demande est de 4 mois, susceptible d'être prolongé à 6 mois conformément à l'article R. 331-6 du Code Rural et de la Pêche Maritime, à compter de la date mentionnée ci-dessus. Durant ce délai des informations complémentaires sont susceptibles de vous être demandées, sans que cela puisse toutefois interrompre le délai d'instruction.

À défaut de notification expresse au terme de ce délai, soit au plus tard le 24 janvier 2026, vous bénéficierez d'une **décision implicite d'exploiter**. Dans ce cas, vous aurez la possibilité de solliciter, auprès du service instructeur mentionné sous le présent timbre, une attestation conforme aux dispositions de l'article L. 123-3 du code des relations entre le public et l'administration.

J'attire votre attention sur le fait que le présent accusé de réception de votre demande ne vous autorise pas à mettre en valeur les parcelles qui en font l'objet.

Je vous prie d'agréer, Madame, Messieurs, l'expression de ma considération distinguée.

Pour le directeur départemental et par subdélégation
Le chef de l'unité Aides et Structures Agricoles


Christophe COFFIGNY



**PRÉFET
DE MEURTHE-ET-MOSELLE**

*Liberté
Égalité
Fraternité*

Service Agriculture Biodiversité Espace Rural

Affaire suivie par : Maeva WEISS
tél : 03 83 91 41 03 – service : 03 83 91 40 40
ddt-structures@meurthe-et-moselle.gouv.fr

**Direction départementale
des territoires**

Nancy, le 23 septembre 2025

Le directeur départemental
à
Monsieur Madame FERRY Guillaume et
Laurence
GAEC DE LA LANCE

LR avec AR n° 1A 215 946 1385 8

Objet : Accusé de réception dossier complet n° 54-25-0097

ACCUSE de RÉCEPTION de DOSSIER COMPLET

Madame, Monsieur,

Vous avez déposé le 10 septembre 2025 auprès de mes services, un dossier de demande d'autorisation d'exploiter au titre du contrôle des structures, conformément au code rural et de la pêche maritime, article L 331-1 et suivants.

Votre demande concerne l'agrandissement de votre exploitation sociétaire le GAEC DE LA LANCE, d'une surface de **9 ha 94 a 67 ca** de terres situées sur les communes de **HARAUCCOURT-54110** (parcelles ZA 025-026 – ZM 064) et **REMEREVILLE-54110** (parcelles ZB 032-033) et exploitées précédemment par Monsieur GUYOT Alexandre à HARAUCCOURT.

Votre dossier a été enregistré complet au 22 septembre 2025, sous le n° 54-25-0097.

Le délai d'instruction de votre demande est de 4 mois, susceptible d'être prolongé à 6 mois conformément à l'article R. 331-6 du Code Rural et de la Pêche Maritime, à compter de la date mentionnée ci-dessus. Durant ce délai des informations complémentaires sont susceptibles de vous être demandées, sans que cela puisse toutefois interrompre le délai d'instruction.

À défaut de notification expresse au terme de ce délai, soit au plus tard le 22 janvier 2026, vous bénéficierez d'une **décision implicite d'exploiter**. Dans ce cas, vous aurez la possibilité de solliciter, auprès du service instructeur mentionné sous le présent timbre, une attestation conforme aux dispositions de l'article L. 123-3 du code des relations entre le public et l'administration.

J'attire votre attention sur le fait que le présent accusé de réception de votre demande ne vous autorise pas à mettre en valeur les parcelles qui en font l'objet.

Je vous prie d'agréer, Madame, Monsieur, l'expression de ma considération distinguée.

Pour le directeur départemental et par subdélégation
Le chef de l'unité Aides et Structures Agricoles


Christophe COFFIGNY



**PRÉFET
DE MEURTHE-ET-MOSELLE**

*Liberté
Égalité
Fraternité*

Service Agriculture Biodiversité Espace Rural

Affaire suivie par : Clémentine PAYEN
tél : 03 83 91 40 77 – service : 03 83 91 40 40
ddt-structures@meurthe-et-moselle.gouv.fr

**Direction départementale
des territoires**

Nancy, le 07 octobre 2025

Le directeur départemental
à
Messieurs AUBERTIN Pascal, Jules et Louis
GAEC DU PUIITS LE BUISSON

LR avec AR n° 1A 215 946 1394 0

Objet : Accusé de réception dossier complet n° 54-25-0098

ACCUSE de RÉCEPTION de DOSSIER COMPLET

Messieurs,

Vous avez déposé le 18 septembre 2025 auprès de mes services, un dossier de demande d'autorisation d'exploiter au titre du contrôle des structures, conformément au code rural et de la pêche maritime, article L 331-1 et suivants.

Votre demande concerne la création du GAEC DU PUIITS LE BUISSON, d'une surface de **173 ha 61 a 01 ca** de terres situées sur les communes de **ALLAIN-54170** (parcelles ZI 053-074(partie) – ZK 002-009(partie) – ZR 046), **AUTREVILLE-88300** (parcelle ZH 096), **BAGNEUX-54170** (parcelles ZD 123-174 – ZR 034), **COLOMBEY LES BELLES-54170** (parcelles ZH 007 – ZI 003-004-005-302(partie)-321(partie) – ZK 034-079-109-123-277 – ZL 002-013-014-015-016-054-055-057-058-088-091-103-153 – ZM 013-018-021-022-023-034-036-039-044-047-125 – ZN 001-004-030 – ZO 001-002-008-009-010-011 – ZP 016-036-039-040-041-042-050(partie)-051-078-079-093) et **PUNEROT-88630** (parcelles YI 013-031) et exploitées précédemment par Monsieur AUBERTIN Pascal à COLOMBEY LES BELLES.

Votre dossier a été enregistré complet au 06 octobre 2025, sous le n° 54-25-0098.

Le délai d'instruction de votre demande est de 4 mois, susceptible d'être prolongé à 6 mois conformément à l'article R. 331-6 du Code Rural et de la Pêche Maritime, à compter de la date mentionnée ci-dessus. Durant ce délai des informations complémentaires sont susceptibles de vous être demandées, sans que cela puisse toutefois interrompre le délai d'instruction.

À défaut de notification expresse au terme de ce délai, soit au plus tard le 06 février 2026, vous bénéficierez d'une **décision implicite d'exploiter**. Dans ce cas, vous aurez la possibilité de solliciter, auprès du service instructeur mentionné sous le présent timbre, une attestation conforme aux dispositions de l'article L. 123-3 du code des relations entre le public et l'administration.

J'attire votre attention sur le fait que le présent accusé de réception de votre demande ne vous autorise pas à mettre en valeur les parcelles qui en font l'objet.

Je vous prie d'agréer, Messieurs, l'expression de ma considération distinguée.

Pour le directeur départemental et par subdélégation
Le chef de l'unité Aides et Structures Agricoles


Christophe COFFIGNY

Adresse postale :
DDT de Meurthe-et-Moselle
C.O. n° 60025 – 54035 NANCY Cedex

Accueil du public :
du lundi au vendredi
de 9h00 à 12h00 et de 13h30 à 16h30
et sur rendez-vous

Localisation du service :
Place des Ducs de Bar à Nancy
Tél : 03.83.91.40.00



**PRÉFET
DE MEURTHE-ET-MOSELLE**

*Liberté
Égalité
Fraternité*

Service Agriculture Biodiversité Espace Rural

Affaire suivie par : Clémentine PAYEN
tél : 03 83 91 40 77 – service : 03 83 91 40 40
ddt-structures@meurthe-et-moselle.gouv.fr

**Direction départementale
des territoires**

Nancy, le 07 octobre 2025

Le directeur départemental
à
Messieurs AUBERTIN Pascal, Jules et Louis
GAEC DU PUIITS LE BUISSON

LR avec AR n° 1A 215 946 1394 0

Objet : Accusé de réception dossier complet n ° 54-25-0099

ACCUSE de RÉCEPTION de DOSSIER COMPLET

Messieurs,

Vous avez déposé le 18 septembre 2025 auprès de mes services, un dossier de demande d'autorisation d'exploiter au titre du contrôle des structures, conformément au code rural et de la pêche maritime, article L 331-1 et suivants.

Votre demande concerne la création du GAEC DU PUIITS LE BUISSON, d'une surface de **103 ha 11 a 81 ca** de terres situées sur les communes de **BAGNEUX-54170** (parcelle ZK 003), **BARISEY AU PLAIN-54170** (parcelles ZC 039-040 – ZL 007-008(partie)), **BARISEY LA COTE-54170** (parcelles ZH 015-016-017-021-023-024 – ZI 059-060-061-062 – ZK 022 – ZM 038-040-041-043-046-047-048-049) et **BICQUELEY-54200** (parcelles ZC 017 – ZL 001 – ZN 023) et exploitées précédemment par Monsieur MOUDIN Michel à BARISEY LA COTE.

Votre dossier a été enregistré complet au 06 octobre 2025, sous le n° 54-25-0099.

Le délai d'instruction de votre demande est de 4 mois, susceptible d'être prolongé à 6 mois conformément à l'article R. 331-6 du Code Rural et de la Pêche Maritime, à compter de la date mentionnée ci-dessus. Durant ce délai des informations complémentaires sont susceptibles de vous être demandées, sans que cela puisse toutefois interrompre le délai d'instruction.

À défaut de notification expresse au terme de ce délai, soit au plus tard le 06 février 2026, vous bénéficierez d'une **décision implicite d'exploiter**. Dans ce cas, vous aurez la possibilité de solliciter, auprès du service instructeur mentionné sous le présent timbre, une attestation conforme aux dispositions de l'article L. 123-3 du code des relations entre le public et l'administration.

J'attire votre attention sur le fait que le présent accusé de réception de votre demande ne vous autorise pas à mettre en valeur les parcelles qui en font l'objet.

Je vous prie d'agréer, Messieurs, l'expression de ma considération distinguée.

Pour le directeur départemental et par subdélégation
Le chef de l'unité Aides et Structures Agricoles


Christophe COFFIGNY

Adresse postale :
DDT de Meurthe-et-Moselle
C.O. n° 60025 – 54035 NANCY Cedex

Accueil du public :
du lundi au vendredi
de 9h00 à 12h00 et de 13h30 à 16h30
et sur rendez-vous

Localisation du service :
Place des Ducs de Bar à Nancy
Tél : 03.83.91.40.00



**PRÉFET
DE MEURTHE-ET-MOSELLE**

*Liberté
Égalité
Fraternité*

**Direction départementale
des territoires**

Nancy, le 07 octobre 2025

Le directeur départemental
à

Messieurs AUBERTIN Pascal, Jules et Louis
GAEC DU PUIITS LE BUISSON

Service Agriculture Biodiversité Espace Rural

Affaire suivie par : Clémentine PAYEN
tél : 03 83 91 40 77 – service : 03 83 91 40 40
ddt-structurés@meurthe-et-moselle.gouv.fr

LR avec AR n° 1A 215 946 1394 0

Objet : Accusé de réception dossier complet n° 54-25-0100

ACCUSE de RÉCEPTION de DOSSIER COMPLET

Messieurs,

Vous avez déposé le 18 septembre 2025 auprès de mes services, un dossier de demande d'autorisation d'exploiter au titre du contrôle des structures, conformément au code rural et de la pêche maritime, article L 331-1 et suivants.

Votre demande concerne la création du GAEC DU PUIITS LE BUISSON, d'une surface de **105 ha 83 a 76 ca** de terres situées sur la commune de **COLOMBEY LES BELLES-54170** (parcelle ZH 012-026 – ZI 234(partie)-321(partie)-343 – ZO 007 – ZP 006-044-052-053-054-056(partie)-095) et exploitées précédemment par l'EARL DE MERIGNY – Monsieur GELLENONCOURT Philippe – à SAULXURES LES VANNES.

Votre dossier a été enregistré complet au 06 octobre 2025, sous le n° 54-25-0100.

Le délai d'instruction de votre demande est de 4 mois, susceptible d'être prolongé à 6 mois conformément à l'article R. 331-6 du Code Rural et de la Pêche Maritime, à compter de la date mentionnée ci-dessus. Durant ce délai des informations complémentaires sont susceptibles de vous être demandées, sans que cela puisse toutefois interrompre le délai d'instruction.

À défaut de notification expresse au terme de ce délai, soit au plus tard le 06 février 2026, vous bénéficierez d'une **décision implicite d'exploiter**. Dans ce cas, vous aurez la possibilité de solliciter, auprès du service instructeur mentionné sous le présent timbre, une attestation conforme aux dispositions de l'article L. 123-3 du code des relations entre le public et l'administration.

J'attire votre attention sur le fait que le présent accusé de réception de votre demande ne vous autorise pas à mettre en valeur les parcelles qui en font l'objet.

Je vous prie d'agréer, Messieurs, l'expression de ma considération distinguée.

Pour le directeur départemental et par subdélégation
Le chef de l'unité Aides et Structures Agricoles

Christophe COFFIGNY

Adresse postale :
DDT de Meurthe-et-Moselle
C.O. n° 60025 – 54035 NANCY Cedex

Accueil du public :
du lundi au vendredi
de 9h00 à 12h00 et de 13h30 à 16h30
et sur rendez-vous

Localisation du service :
Place des Ducs de Bar à Nancy
Tél : 03.83.91.40.00



**PRÉFET
DE MEURTHE-ET-MOSELLE**

*Liberté
Égalité
Fraternité*

**Direction départementale
des territoires**

Nancy, le 07 octobre 2025

Le directeur départemental
à
Monsieur SIMONIN Bertrand

Service Agriculture Biodiversité Espace Rural

Affaire suivie par : Clémentine PAYEN
tél : 03 83 91 41 03 – service : 03 83 91 40 40
ddt-structures@meurthe-et-moselle.gouv.fr

LR avec AR n° 1A 215 946 1395 7

Objet : Accusé de réception dossier complet n° 54-25-0101

ACCUSE de RÉCEPTION de DOSSIER COMPLET

Monsieur,

Vous avez déposé le 02 octobre 2025 auprès de mes services, un dossier de demande d'autorisation d'exploiter au titre du contrôle des structures, conformément au code rural et de la pêche maritime, article L 331-1 et suivants.

Votre demande concerne votre entrée comme associé exploitant au sein du GAEC DE FALANZE, d'une surface de **31 ha 35 a 15 ca** de terres situées sur les communes de **FRAIMBOIS-54300** (parcelles C 177-178-181-182-183-184-185-186-578 – E 559 – F 331 – ZC 012 – ZL 045(partie)-068(partie)) et **GERBEVILLER-54830** (parcelles AA 061 – AB 020-048-049-050 – AE 116 – AH 016-057 – B 025(partie)-026(partie)-027-030-040-398-402-403-404-405-407-408-410-411-491-492-583-676-944 – C 1052-1452-1475 – ZA 010) et exploitées par le GAEC DE FALANZE – BOURGON Pascal et Anne-Claire – à GERBEVILLER.

Votre dossier a été enregistré complet au 05 octobre 2025, sous le n° 54-25-0101.

Le délai d'instruction de votre demande est de 4 mois, susceptible d'être prolongé à 6 mois conformément à l'article R. 331-6 du Code Rural et de la Pêche Maritime, à compter de la date mentionnée ci-dessus. Durant ce délai des informations complémentaires sont susceptibles de vous être demandées, sans que cela puisse toutefois interrompre le délai d'instruction.

À défaut de notification expresse au terme de ce délai, soit au plus tard le 05 février 2026, vous bénéficierez d'une **décision implicite d'exploiter**. Dans ce cas, vous aurez la possibilité de solliciter, auprès du service instructeur mentionné sous le présent timbre, une attestation conforme aux dispositions de l'article L. 123-3 du code des relations entre le public et l'administration.

J'attire votre attention sur le fait que le présent accusé de réception de votre demande ne vous autorise pas à mettre en valeur les parcelles qui en font l'objet.

Je vous prie d'agréer, Monsieur, l'expression de ma considération distinguée.

Pour le directeur départemental et par subdélégation
Le chef de l'unité Aides et Structures Agricoles


Christophe COFFIGNY

Adresse postale :
DDT de Meurthe-et-Moselle
C.O. n° 60025 – 54035 NANCY Cedex

Accueil du public :
du lundi au vendredi
de 9h00 à 12h00 et de 13h30 à 16h30
et sur rendez-vous

Localisation du service :
Place des Ducs de Bar à Nancy
Tél : 03.83.91.40.00



**PRÉFET
DE LA MEUSE**

*Liberté
Égalité
Fraternité*

**Direction départementale
des territoires**

Nathalie BESTEL

Service Economie Agricole

BAR-LE-DUC, le 17 septembre 2025

**Contrôle des structures des exploitations agricoles
ACCUSÉ DE RÉCEPTION DE DOSSIER COMPLET
article L.331-1 et suivants du code rural et de la pêche maritime**

N° 044202505159628-002

LR avec AR n° : 2C 189 985 6811 2

Madame LACUISSE Marine

Madame,

Vous avez signé dans l'outil de télédéclaration Logics, le 16/09/2025, une demande d'autorisation d'exploiter des terres d'une superficie de 360,4063 ha actuellement mises en valeur par la SCEA D'HERBEUVAL sur les communes de BOVIOLLES (4,70 ha), DEMANGE-BAUDIGNECOURT (171,2126 ha), REFFROY (36,26 ha), RIBEAUCOURT (71,4937 ha), SAINT-JOIRE (68,1260 ha) et TREVERAY (8,6140 ha). Les références cadastrales sont reprises dans le récapitulatif en annexe.

Votre demande est dans le cadre de votre passage au statut d'associée exploitante au sein de la SCEA D'HERBEUVAL, à titre secondaire, sans apport de foncier.

J'accuse réception de votre dossier complet à la date du 16/09/2025.

Votre dossier, enregistré sous le numéro 044202505159628-002 (**55250129**), contient les pièces nécessaires pour débiter son instruction. Il sera instruit par les services de la DDT et fera l'objet d'une publicité en mairie et sur le site internet de la préfecture de MEUSE.

Le délai d'instruction de votre demande est de 4 mois, susceptible d'être prolongé à 6 mois conformément à l'article R331-6 du Code Rural et de la Pêche Maritime, à compter de la date mentionnée ci-dessus. Durant ce délai, des informations supplémentaires sont susceptibles de vous être demandées, sans que cela puisse toutefois interrompre le délai d'instruction.

À défaut de notification d'une décision expresse au terme de ce délai, soit au plus tard le 16/01/2026, **vous bénéficierez d'une autorisation implicite d'exploiter**. Dans ce cas, vous aurez la possibilité de solliciter une attestation auprès du service instructeur, conformément aux dispositions de l'article L.232-3 du code des relations entre le public et l'administration.

J'attire votre attention sur le fait que le présent accusé de réception de votre demande ne vous autorise pas à mettre en valeur les parcelles qui en font l'objet.

Je vous prie d'agréer, Madame, l'assurance de ma considération distinguée.

Pour le Directeur Départemental des Territoires
La Responsable de l'Unité Politiques Foncières


Karine SAUER-GUYOT

PJ : références cadastrales

Tél : 03.29.79.92.33

Mél : nathalie.bestel@meuse.gouv.fr

Direction Départementale des Territoires de la Meuse

14 rue Antoine Durenne - CS 10501 - 55012 Bar le Duc Cedex

Références cadastrales des biens objet de la demande

Dénomination du demandeur : Mme LACUISSE Marine a déposé une demande d'autorisation d'exploiter pour : 360,4063 ha qui représente une surface pondérée¹ de 360,4063ha.

| Communes | Références cadastrales | Surface non pondérée (en ha) |
|-----------------------------|------------------------|------------------------------|
| 55130 SAINT-JOIRE | 000 ZC 46p | 3.2400 |
| 55130 SAINT-JOIRE | 000 ZB 01 | 2.5560 |
| 55130 SAINT-JOIRE | 000 ZB 45p | 6.9390 |
| 55130 SAINT-JOIRE | 000 ZB 49 | 1.5890 |
| 55130 SAINT-JOIRE | 000 ZC 42 | 1.2540 |
| 55130 SAINT-JOIRE | 000 ZN 19 | 7.6330 |
| 55130 TREVERAY | 000 ZB 72 | 2.3050 |
| 55130 TREVERAY | 000 ZB 73 | 3.8400 |
| 55500 BOVIOLLES | 000 ZE 18p | 1.7000 |
| 55500 BOVIOLLES | 000 ZE 17p | 3.0000 |
| 55290 RIBEAUCOURT | 000 ZH 06 | 21.4730 |
| 55290 RIBEAUCOURT | 000 ZE 108 | 29.6917 |
| 55290 RIBEAUCOURT | 000 ZE 29 | 0.7120 |
| 55290 RIBEAUCOURT | 000 ZD 05 | 12.9040 |
| 55290 RIBEAUCOURT | 000 ZA 03 | 6.7130 |
| 55190 REFFROY | 000 ZD 12p | 36.2600 |
| 55130 TREVERAY | 000 ZB 74 | 2.4690 |
| 55130 SAINT-JOIRE | 000 ZB 60p | 14.0000 |
| 55130 SAINT-JOIRE | 000 ZA 17 | 0.2400 |
| 55130 SAINT-JOIRE | 000 ZA 15 | 2.3580 |
| 55130 SAINT-JOIRE | 000 ZA 14 | 17.5260 |
| 55130 SAINT-JOIRE | 000 ZA 13 | 6.1090 |
| 55130 SAINT-JOIRE | 000 ZA 11 | 4.6820 |
| 55130 DEMANGE-BAUDIGNECOURT | 000 ZK 10 | 5.8040 |
| 55130 DEMANGE-BAUDIGNECOURT | 000 ZK 07p | 27.0270 |
| 55130 DEMANGE-BAUDIGNECOURT | 000 ZI 21 | 19.1440 |
| 55130 DEMANGE-BAUDIGNECOURT | 000 ZC 09p | 0.2110 |
| 55130 DEMANGE-BAUDIGNECOURT | 000 ZC 08p | 0.1920 |

¹ Surface pondérée : superficie mise en valeur toutes productions confondues, en appliquant les coefficients d'équivalence fixés dans le schéma directeur régional des exploitations agricoles

| | | |
|-----------------------------|------------|---------|
| 55130 DEMANGE-BAUDIGNECOURT | 000 ZC 07p | 0.1770 |
| 55130 DEMANGE-BAUDIGNECOURT | 000 ZC 06p | 0.1440 |
| 55130 DEMANGE-BAUDIGNECOURT | 000 YB 10 | 4.3880 |
| 55130 DEMANGE-BAUDIGNECOURT | 000 YB 11p | 29.0000 |
| 55130 DEMANGE-BAUDIGNECOURT | 000 YB 17p | 27.5520 |
| 55130 DEMANGE-BAUDIGNECOURT | 000 YB 19 | 30.7886 |
| 55130 DEMANGE-BAUDIGNECOURT | 000 YC 15p | 10.9500 |
| 55130 DEMANGE-BAUDIGNECOURT | 000 YC 16p | 1.5530 |
| 55130 DEMANGE-BAUDIGNECOURT | 000 YC 17 | 5.9970 |
| 55130 DEMANGE-BAUDIGNECOURT | 000 ZB 01 | 1.2670 |
| 55130 DEMANGE-BAUDIGNECOURT | 000 ZC 03p | 0.5800 |
| 55130 DEMANGE-BAUDIGNECOURT | 000 ZC 05p | 0.0500 |
| 55130 DEMANGE-BAUDIGNECOURT | 000 ZC 13p | 0.4000 |
| 55130 DEMANGE-BAUDIGNECOURT | 000 ZC 32 | 4.9260 |
| 55130 DEMANGE-BAUDIGNECOURT | 000 ZC 33 | 1.0620 |



**PRÉFET
DE LA MEUSE**

*Liberté
Égalité
Fraternité*

**Direction départementale
des territoires**

Nathalie BESTEL

Service Economie Agricole

BAR-LE-DUC, le 17 septembre 2025

**Contrôle des structures des exploitations agricoles
ACCUSÉ DE RÉCEPTION DE DOSSIER COMPLET
article L.331-1 et suivants du code rural et de la pêche maritime**

N° 044202504309373-002

LR avec AR n° : 2C 189 985 6812 9

Monsieur LACUISSE Guillaume

Monsieur,

Vous avez signé dans l'outil de télédéclaration Logics, le 16/09/2025, une demande d'autorisation d'exploiter des terres d'une superficie de 360,4063 ha actuellement mises en valeur par la SCEA D'HERBEUVAL sur les communes de BOVIOLLES (4,70 ha), DEMANGE-BAUDIGNECOURT (171,2126 ha), REFFROY (36,26 ha), RIBEAUCOURT (71,4937 ha), SAINT-JOIRE (68,1260 ha) et TREVERAY (8,6140 ha). Les références cadastrales sont reprises dans le récapitulatif en annexe.

Votre demande est dans le cadre de votre passage au statut d'associé exploitant au sein de la SCEA D'HERBEUVAL, à titre secondaire, sans apport de foncier.

J'accuse réception de votre dossier complet à la date du 16/09/2025.

Votre dossier, enregistré sous le numéro 044202504309373-002 (**55250130**), contient les pièces nécessaires pour débiter son instruction. Il sera instruit par les services de la DDT et fera l'objet d'une publicité en mairie et sur le site internet de la préfecture de MEUSE.


Le délai d'instruction de votre demande est de 4 mois, susceptible d'être prolongé à 6 mois conformément à l'article R331-6 du Code Rural et de la Pêche Maritime, à compter de la date mentionnée ci-dessus. Durant ce délai, des informations supplémentaires sont susceptibles de vous être demandées, sans que cela puisse toutefois interrompre le délai d'instruction.

À défaut de notification d'une décision expresse au terme de ce délai, soit au plus tard le 16/01/2026, **vous bénéficierez d'une autorisation implicite d'exploiter**. Dans ce cas, vous aurez la possibilité de solliciter une attestation auprès du service instructeur, conformément aux dispositions de l'article L.232-3 du code des relations entre le public et l'administration.

J'attire votre attention sur le fait que le présent accusé de réception de votre demande ne vous autorise pas à mettre en valeur les parcelles qui en font l'objet.

Je vous prie d'agréer, Monsieur, l'assurance de ma considération distinguée.

Pour le Directeur Départemental des Territoires
La Responsable de l'Unité Politiques Foncières



Karine SAUER-GUYOT

PJ : références cadastrales

Tél : 03.29.79.92.33

Mél : nathalie.bestel@meuse.gouv.fr

Direction Départementale des Territoires de la Meuse

14 rue Antoine Durenne - CS 10501 - 55012 Bar le Duc Cedex

Références cadastrales des biens objet de la demande

Dénomination du demandeur : M. LACUISSE Guillaume a déposé une demande d'autorisation d'exploiter pour : 360,4063 ha qui représente une surface pondérée¹ de 360,4063ha.

| Communes | Références cadastrales | Surface non pondérée (en ha) |
|-----------------------------|------------------------|------------------------------|
| 55130 DEMANGE-BAUDIGNECOURT | 000 ZC 05p | 0.0500 |
| 55130 DEMANGE-BAUDIGNECOURT | 000 ZC 06p | 0.1440 |
| 55130 DEMANGE-BAUDIGNECOURT | 000 ZC 07p | 0.1770 |
| 55130 DEMANGE-BAUDIGNECOURT | 000 ZC 08p | 0.1920 |
| 55130 DEMANGE-BAUDIGNECOURT | 000 ZC 09p | 0.2110 |
| 55130 DEMANGE-BAUDIGNECOURT | 000 ZC 13p | 0.4000 |
| 55130 DEMANGE-BAUDIGNECOURT | 000 ZC 32 | 4.9260 |
| 55130 DEMANGE-BAUDIGNECOURT | 000 ZI 21 | 19.1440 |
| 55130 SAINT-JOIRE | 000 ZA 11 | 4.6820 |
| 55130 SAINT-JOIRE | 000 ZB 01 | 2.5560 |
| 55130 SAINT-JOIRE | 000 ZB 45p | 6.9390 |
| 55130 SAINT-JOIRE | 000 ZB 49 | 1.5890 |
| 55130 SAINT-JOIRE | 000 ZB 60p | 14.0000 |
| 55130 SAINT-JOIRE | 000 ZC 42 | 1.2540 |
| 55130 TREVERAY | 000 ZB 72 | 2.3050 |
| 55500 BOVIOLLES | 000 ZE 18p | 1.7000 |
| 55500 BOVIOLLES | 000 ZE 17p | 3.0000 |
| 55290 RIBEAUCOURT | 000 ZH 06 | 21.4730 |
| 55290 RIBEAUCOURT | 000 ZE 108 | 29.6917 |
| 55290 RIBEAUCOURT | 000 ZE 29 | 0.7120 |
| 55290 RIBEAUCOURT | 000 ZD 05 | 12.9040 |
| 55290 RIBEAUCOURT | 000 ZA 03 | 6.7130 |
| 55190 REFFROY | 000 ZD 12p | 36.2600 |
| 55130 TREVERAY | 000 ZB 74 | 2.4690 |
| 55130 TREVERAY | 000 ZB 73 | 3.8400 |
| 55130 SAINT-JOIRE | 000 ZN 19 | 7.6330 |

¹ Surface pondérée : superficie mise en valeur toutes productions confondues, en appliquant les coefficients d'équivalence fixés dans le schéma directeur régional des exploitations agricoles

| | | |
|-----------------------------|------------|---------|
| 55130 SAINT-JOIRE | 000 ZC 46p | 3.2400 |
| 55130 SAINT-JOIRE | 000 ZA 17 | 0.2400 |
| 55130 SAINT-JOIRE | 000 ZA 15 | 2.3580 |
| 55130 SAINT-JOIRE | 000 ZA 14 | 17.5260 |
| 55130 SAINT-JOIRE | 000 ZA 13 | 6.1090 |
| 55130 DEMANGE-BAUDIGNECOURT | 000 ZK 10 | 5.8040 |
| 55130 DEMANGE-BAUDIGNECOURT | 000 ZK 07p | 27.0270 |
| 55130 DEMANGE-BAUDIGNECOURT | 000 ZC 33 | 1.0620 |
| 55130 DEMANGE-BAUDIGNECOURT | 000 YB 17p | 27.5520 |
| 55130 DEMANGE-BAUDIGNECOURT | 000 YB 10 | 4.3880 |
| 55130 DEMANGE-BAUDIGNECOURT | 000 YB 11p | 29.0000 |
| 55130 DEMANGE-BAUDIGNECOURT | 000 YB 19 | 30.7886 |
| 55130 DEMANGE-BAUDIGNECOURT | 000 YC 15p | 10.9500 |
| 55130 DEMANGE-BAUDIGNECOURT | 000 YC 16p | 1.5530 |
| 55130 DEMANGE-BAUDIGNECOURT | 000 YC 17 | 5.9970 |
| 55130 DEMANGE-BAUDIGNECOURT | 000 ZB 01 | 1.2670 |
| 55130 DEMANGE-BAUDIGNECOURT | 000 ZC 03p | 0.5800 |

Delphine STOCK
Service Economie Agricole

Bar-le-Duc, le 14 octobre 2025

**Contrôle des structures des exploitations agricoles
ACCUSÉ DE RÉCEPTION DE DOSSIER COMPLET
article L.331-1 et suivants du code rural et de la pêche maritime**

N° 55250144

LR avec AR n° : 2C 189 985 6801 3

Monsieur BOURLIER Fabien

Monsieur,

Vous avez adressé à mes services, le 21/08/2025, une demande d'autorisation d'exploiter des terres d'une superficie de 159 ha 71 a 72 ca situées sur les communes de CHASSEY-BEAUPRE 10 ha 73 a 20 ca (parcelles B266 – ZA25 – ZB28-29-37), CIRFONTAINES EN ORNOIS (52) 15 ha 62 a 14 ca (parcelles Z308-311-313-315), GONDRECOURT-LE-CHATEAU 79 ha 38 a 08 ca (parcelles 309ZA04-05-25-44-50-52-54-55-56-58-62-98-100-102-104-106-111 – 309ZC73-75-77 – ZB25-26-27-28) et MANDRES EN BARROIS 53 ha 98 a 30 ca (parcelles C1100-1102-1103-1149-1151-1152 – ZL18p – ZM22-23-24-25-27-30-31 – ZN11-14-23). Ces surfaces sont actuellement mises en valeur par le GAEC LES EVIAUX.

Votre demande est dans le cadre de votre intégration au sein du GAEC LES EVIAUX, demande à titre personnel.

Votre dossier, enregistré complet au 13/10/2025 sous le numéro 55250144, contient les pièces nécessaires pour débiter son instruction. Il sera instruit par les services de la DDT et fera l'objet d'une publicité en mairie et sur le site internet de la préfecture de MEUSE.

Je vous informe que, conformément à l'article R331-6 du code rural et de la Pêche Maritime, le préfet de région dispose d'un délai de quatre mois à compter de la date d'enregistrement du dossier complet pour statuer sur votre demande. Ce délai peut être prolongé de deux mois, notamment en cas de concurrence.

Durant ce délai, des informations complémentaires peuvent vous être demandées.

A défaut de notification d'une décision expresse au terme de ce délai, soit au plus tard le 13/02/2026, **vous bénéficierez d'une autorisation implicite d'exploiter**. Dans ce cas, vous aurez la possibilité de solliciter une attestation auprès du service instructeur, conformément aux dispositions de l'article L.232-3 du code des relations entre le public et l'administration.

.../...

J'attire votre attention sur le fait que le présent accusé de réception de votre demande ne vous autorise pas à mettre en valeur les parcelles qui en font l'objet.

Je vous prie d'agréer, Monsieur, l'assurance de ma considération distinguée.

Pour le Directeur Départemental des Territoires
La Responsable de l'Unité Politiques Foncières

A handwritten signature in black ink, consisting of several overlapping loops and a long horizontal stroke extending to the right.

Karine SAUER-GUYOT



**PRÉFET
DE LA MEUSE**

*Liberté
Égalité
Fraternité*

**Direction départementale
des territoires**

Delphine STOCK
Service Economie Agricole

Bar-le-Duc, le 14 octobre 2025

**Contrôle des structures des exploitations agricoles
ACCUSÉ DE RÉCEPTION DE DOSSIER COMPLET
article L.331-1 et suivants du code rural et de la pêche maritime**

N° 55250145

LR avec AR n° : 2C 189 985 6808 2

GAEC LES EVIAUX

Madame, Monsieur,

Vous avez adressé à mes services, le 21/08/2025, une demande d'autorisation d'exploiter des terres d'une superficie de 117 ha 85 a 21 ca situées sur les communes de GONDRECOURT-LE-CHATEAU 38 ha 65 a 50 ca (parcelles 309ZD19 – YA22-23 – ZM01-02 – ZO13) et HORVILLE EN ORNOIS 79 ha 19 a 71 ca (parcelles ZC07-52p-58-59p-99 – ZD74-84p-86 – ZE01-05-06-13p-48-50). Ces surfaces sont actuellement mises en valeur par Monsieur BOURLIER Fabien.

Votre demande est dans le cadre de l'agrandissement de l'exploitation.

Votre dossier, enregistré complet au 13/10/2025 sous le numéro 55250145, contient les pièces nécessaires pour débiter son instruction. Il sera instruit par les services de la DDT et fera l'objet d'une publicité en mairie et sur le site internet de la préfecture de MEUSE.

Je vous informe que, conformément à l'article R331-6 du code rural et de la Pêche Maritime, le préfet de région dispose d'un délai de quatre mois à compter de la date d'enregistrement du dossier complet pour statuer sur votre demande. Ce délai peut être prolongé de deux mois, notamment en cas de concurrence.

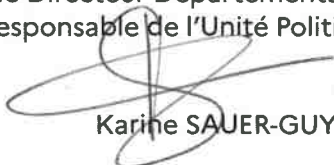
Durant ce délai, des informations complémentaires peuvent vous être demandées.

A défaut de notification d'une décision expresse au terme de ce délai, soit au plus tard le 13/02/2026, **vous bénéficierez d'une autorisation implicite d'exploiter**. Dans ce cas, vous aurez la possibilité de solliciter une attestation auprès du service instructeur, conformément aux dispositions de l'article L.232-3 du code des relations entre le public et l'administration.

J'attire votre attention sur le fait que le présent accusé de réception de votre demande ne vous autorise pas à mettre en valeur les parcelles qui en font l'objet.

Je vous prie d'agréer, Madame, Monsieur, l'assurance de ma considération distinguée.

Pour le Directeur Départemental des Territoires
La Responsable de l'Unité Politiques Foncières



Karine SAUER-GUYOT



**PRÉFET
DE LA MEUSE**

*Liberté
Égalité
Fraternité*

**Direction départementale
des territoires**

Nathalie BESTEL

Service Economie Agricole

Bar-le-Duc, le 14 octobre 2025

**Contrôle des structures des exploitations agricoles
ACCUSÉ DE RÉCEPTION DE DOSSIER COMPLET
article L.331-1 et suivants du code rural et de la pêche maritime**

N° 55250150

LR avec AR n° : 2C 189 985 6803 7

GAEC FERME PICASSO

Messieurs,

Vous avez adressé à mes services, le 04/09/2025, une demande d'autorisation d'exploiter des terres d'une superficie de 17 ha 88 a 83 ca situées sur les communes de ABAINVILLE 5 ha 35 a 83 ca (parcelle ZA58), BONNET 11 ha 42 a 20 ca (parcelles ZE32-33-34-35-36-37-38-39-40) et HOUDELAINCOURT 1 ha 10 a 80 ca (parcelle A618). Ces surfaces sont actuellement mises en valeur par la SAS MEYER.

Votre demande est dans le cadre de l'agrandissement de l'exploitation.

Votre dossier, enregistré complet au 14/10/2025 sous le numéro 55250150, contient les pièces nécessaires pour débiter son instruction. Il sera instruit par les services de la DDT et fera l'objet d'une publicité en mairie et sur le site internet de la préfecture de MEUSE.

Je vous informe que, conformément à l'article R331-6 du code rural et de la Pêche Maritime, le préfet de région dispose d'un délai de quatre mois à compter de la date d'enregistrement du dossier complet pour statuer sur votre demande. Ce délai peut être prolongé de deux mois, notamment en cas de concurrence.

Durant ce délai, des informations complémentaires peuvent vous être demandées.

A défaut de notification d'une décision expresse au terme de ce délai, soit au plus tard le 14/02/2026, **vous bénéficierez d'une autorisation implicite d'exploiter**. Dans ce cas, vous aurez la possibilité de solliciter une attestation auprès du service instructeur, conformément aux dispositions de l'article L.232-3 du code des relations entre le public et l'administration.

.../...

Tél : 03.29.79.92.33

Mél : nathalie.bestel@meuse.gouv.fr


Direction Départementale des Territoires de la Meuse

14 rue Antoine Durenne - CS 10501 - 55012 Bar le Duc Cedex

J'attire votre attention sur le fait que le présent accusé de réception de votre demande ne vous autorise pas à mettre en valeur les parcelles qui en font l'objet.

Je vous prie d'agréer, Messieurs, l'assurance de ma considération distinguée.

Pour le Directeur Départemental des Territoires
La Responsable de l'Unité Politiques Foncières

A handwritten signature in black ink, consisting of several overlapping loops and a horizontal line extending to the right.

Karine SAUER-GUYOT



**PRÉFET
DE LA MEUSE**

*Liberté
Égalité
Fraternité*

**Direction départementale
des territoires**

Nathalie BESTEL

Service Economie Agricole

Bar-le-Duc, le 14 octobre 2025

**Contrôle des structures des exploitations agricoles
ACCUSÉ DE RÉCEPTION DE DOSSIER COMPLET
article L.331-1 et suivants du code rural et de la pêche maritime**

N° 55250158

LR avec AR n° : 2C 189 985 7578 3

GAEC DE LA MELCHE

Messieurs,

Vous avez adressé à mes services, le 16/09/2025, une demande d'autorisation d'exploiter des terres d'une superficie de 6 ha 08 a situées sur la commune de LES HAUTS DE CHEE (parcelle 231Z115). Ces surfaces sont actuellement mises en valeur par Madame EMERAUX-LAFLOTTE Lise.

Votre demande est dans le cadre de l'agrandissement de l'exploitation.

Votre dossier, enregistré complet au 13/10/2025 sous le numéro 55250158, contient les pièces nécessaires pour débiter son instruction. Il sera instruit par les services de la DDT et fera l'objet d'une publicité en mairie et sur le site internet de la préfecture de MEUSE.

Je vous informe que, conformément à l'article R331-6 du code rural et de la Pêche Maritime, le préfet de région dispose d'un délai de quatre mois à compter de la date d'enregistrement du dossier complet pour statuer sur votre demande. Ce délai peut être prolongé de deux mois, notamment en cas de concurrence.


Durant ce délai, des informations complémentaires peuvent vous être demandées.

A défaut de notification d'une décision expresse au terme de ce délai, soit au plus tard le 13/02/2026, **vous bénéficierez d'une autorisation implicite d'exploiter**. Dans ce cas, vous aurez la possibilité de solliciter une attestation auprès du service instructeur, conformément aux dispositions de l'article L.232-3 du code des relations entre le public et l'administration.

J'attire votre attention sur le fait que le présent accusé de réception de votre demande ne vous autorise pas à mettre en valeur les parcelles qui en font l'objet.

Je vous prie d'agréer, Messieurs, l'assurance de ma considération distinguée.

Pour le Directeur Départemental des Territoires
La Responsable de l'Unité Politiques Foncières



Karine SAUER-GUYOT

Tél : 03.29.79.92.33

Mél : nathalie.bestel@meuse.gouv.fr

Direction Départementale des Territoires de la Meuse

14 rue Antoine Durenne - CS 10501 - 55012 Bar le Duc Cedex



**PRÉFET
DE LA MEUSE**

*Liberté
Égalité
Fraternité*

**Direction départementale
des territoires**

Nathalie BESTEL

Service Economie Agricole

Bar-le-Duc, le 21 octobre 2025

**Contrôle des structures des exploitations agricoles
ACCUSÉ DE RÉCEPTION DE DOSSIER COMPLET
article L.331-1 et suivants du code rural et de la pêche maritime**

N° 55250162

LR avec AR n° : 2C 189 985 7574 5

LES ESCARG'HAUTS DE CHEE LORRAIN

Madame,

Vous avez adressé à mes services, le 18/09/2025, une demande d'autorisation d'exploiter des terres d'une superficie de 0 ha 08 a 21 ca situées sur la commune de LES HAUTS DE CHEE (parcelles ZR20-115).

Votre demande est dans le cadre de la création de la société, l'intégration de Madame LORRAIN Vanessa.

Votre dossier, enregistré complet au 26/09/2025 sous le numéro 55250162, contient les pièces nécessaires pour débiter son instruction. Il sera instruit par les services de la DDT et fera l'objet d'une publicité en mairie et sur le site internet de la préfecture de MEUSE.

Je vous informe que, conformément à l'article R331-6 du code rural et de la Pêche Maritime, le préfet de région dispose d'un délai de quatre mois à compter de la date d'enregistrement du dossier complet pour statuer sur votre demande. Ce délai peut être prolongé de deux mois, notamment en cas de concurrence.


Durant ce délai, des informations complémentaires peuvent vous être demandées.

A défaut de notification d'une décision expresse au terme de ce délai, soit au plus tard le 26/01/2026, **vous bénéficierez d'une autorisation implicite d'exploiter**. Dans ce cas, vous aurez la possibilité de solliciter une attestation auprès du service instructeur, conformément aux dispositions de l'article L.232-3 du code des relations entre le public et l'administration.

J'attire votre attention sur le fait que le présent accusé de réception de votre demande ne vous autorise pas à mettre en valeur les parcelles qui en font l'objet.

Je vous prie d'agréer, Madame, l'assurance de ma considération distinguée.

Pour le Directeur Départemental des Territoires
La Responsable de l'Unité Politiques Foncières



Karine SAUER-GUYOT

Tél : 03.29.79.92.33

Mél : nathalie.bestel@meuse.gouv.fr

Direction Départementale des Territoires de la Meuse

14 rue Antoine Durenne - CS 10501 - 55012 Bar le Duc Cedex



**PRÉFET
DE LA MOSELLE**

*Liberté
Égalité
Fraternité*

**Direction
départementale
des territoires**

Metz, le 25 août 2025

Direction Départementale des Territoires
Service d'Économie Rurale, Agricole et Forestière (SERAF)
Unité Structures, Installation et Modernisation
des Exploitations Agricoles (USIMEA)

M. Fabrice COUTURIER

Dossier suivi par Christine BITZER
@ : ddt-contrôle-structures@moselle.gouv.fr
Tél. : 03 87 34 82 72

Réf. : **DAE n° 57250062**

Envoi en recommandé avec AR

ACCUSÉ DE RÉCEPTION du DOSSIER COMPLET

Monsieur,

Vous avez déposé auprès de mes services, le **18 juillet 2025**, un dossier de demande d'autorisation d'exploiter au titre du contrôle des structures, conformément au code rural et de la pêche maritime, articles L331-1 et suivants.

Votre demande concerne l'agrandissement de la superficie que vous exploitez déjà au sein de l'EARL de KRISCHINGEN, par la reprise, en double participation, de l'EARL DE PÉPINVILLE dans laquelle vous vous associez à M. Jean-François SCHMITT.

L'EARL de PÉPINVILLE exploite actuellement une superficie totale de **305ha74a65** dont : **6ha00a67** sur la commune de **BOUSSE**, **2ha65a34** sur la commune de **FLÉVY**, **4ha28a08** sur la commune de **FLORANGE**, **17a53a55** sur la commune de **GANDRANGE**, **217ha93a02** sur la commune de **RICHEMONT**, **52ha91a91** sur la commune de **TRÉMERY** et **4ha42a08** sur la commune de **UCKANGE**.

Le récapitulatif des références cadastrales est repris en annexe.

Votre dossier enregistré complet au **20 août 2025** sous le numéro **57250062**, contient les pièces nécessaires pour débiter son instruction et sera instruit par les services de la DDT. Il fera l'objet d'une publicité dans les mairies concernées et sur le site internet de la préfecture de Moselle.

Le délai d'instruction de votre demande est de 4 mois, susceptible d'être prolongé à 6 mois, conformément à l'article R331-6 du Code Rural et de la Pêche Maritime, à compter de la date mentionnée ci-dessus.

Durant ce délai, des informations complémentaires sont susceptibles de vous être demandées, sans que cela puisse toutefois interrompre le délai d'instruction.

À défaut de notification expresse au terme de ce délai, soit au plus tard le **20 décembre 2025**, vous bénéficierez d'une **décision implicite d'exploiter**.

Dans ce cas, vous aurez la possibilité de solliciter, par écrit, auprès du service instructeur mentionné sous le présent timbre, une attestation conforme aux dispositions de l'article L.123-3 du code des relations entre le public et l'administration.

J'attire votre attention sur le fait que le présent accusé de réception de votre demande ne vous autorise pas à mettre en valeur les parcelles qui en font l'objet.

Je vous prie d'agréer, Monsieur, l'expression de mes salutations distinguées.

Pour le Directeur Départemental des Territoires,
Le chef adjoint du Service Économie Rurale
Agricole et Forestière

Laurent STAAB

**ANNEXE à l'accusé de réception de dossier complet (ARDC)
DAE n° 57250062**

| Localisation des biens objets de la demande | Superficies | Références cadastrales |
|--|--------------------|--|
| BOUSSE | 6ha00a67 | S.26 p.23+24+26 ; S.28 p.63à65 ; S.34 p.5+30à32+34 |
| FLÉVY | 2ha65a34 | S.04 p.3+4 |
| FLORANGE | 4ha28a08 | S.27 p.63+69+73+75+81 ; S.28 p.62 |
| GANDRANGE | 17ha53a55 | S.05 p.487+488 ; S.09 p.9+12à15+17à19+21à23+25à50+53à69+137+138+182+185 |
| RICHEMONT | 217ha93a02 | S.02 p.1à3+5+6+8+9+82+251 ; S.07 p.1+14à20+28à34+42+44+46à57+132pp+145à155+158+161à163+192+195+198+201+204+207+226+229+232+235+238+241+244+258+266+269+278+281+288+292+369+445+446+453à460+524+526+530+532+538+545à548+550+552+554à573+636à639 ; S.08 p.5+8à15+18+20+22+25+29+31à45+50à54+56+58à64+66à73 ; S.10 p.3pp+6+7pp+8+9+11+44+47 ; S.11 p.1à12+14à16+19à26+28ppà34+36+38+40pp+42à67 ; S.12 p.1à9+20+21+23à31+57+61+103+104+109+110+112+202+207+348pp+398à404+433à442+459+473 ; S.13 p.1à17+19à24+45à47+51+56+57+59+60+83+87+94+95+102+107+111+115+119+152pp ; S.14 p.1+7à13+17+23+24+36+41+62+63+68+69+80pp ; S.15 p.1à3+5à20+23+25à29+36+39à44+70à72+77à80+84+87à96+99à102+105à107+109pp ; S.16 p.2 ; S.17 p.77+78+99+100 ; S.18 p.17à23+28+36+53à56+59+60+89+92+94+95+154+171+173+175+177+179+181+188+190+192+196+198+201+205+207 ; S.19 p.5à10+14+25+27+79+80+83+86+87 ; S.20 p.6+8+10+11+17+19à22+25+33+34+36+55pp+80+84+88à90+92+94à97+100+102à110+112+114à118+120+124à128+132+133 ; S.21 p.1+5à7+10+11+15+16+19+21à23+26+29+31+33+39+61+64+71+74+80 ; S.22 p.54à57+64à70+78+79+81+89+101+103+109+110 ; S.23 p.1+5à10+14à17+20à26+58+62+108à118+120+122+124+126+162+163 ; S.24 p.39+50+51+91+92+95+96+127+147+148 ; S.25 p.73 ; S.26 p.5à50+53+55+56+59+62+65+66 ; S.27 p.12à14+23à39+41à51+54à57+62+63+68+79à82 ; S.28 p.57+66+74 ; S.29 p.74+312+417+447+448 |
| TRÉMERY | 52ha91a91 | S.C p.21pp+51+54+55pp+65 ; S.12 p.17+18+20+21pp |
| UCKANGE | 4ha42a08 | S.B p.813+972+973+1111+1118à1120+2182+2574+2575+2582+4955 |
| TOTAL | 305ha74a65 | |

Metz, le 25 août 2025

Direction Départementale des Territoires
Service d'Économie Rurale, Agricole et Forestière (SERAF)
Unité Structures, Installation et Modernisation
des Exploitations Agricoles (USIMEA)

M. Jean-François SCHMITT

Dossier suivi par Christine BITZER
@ : ddt-controle-structures@moselle.gouv.fr
Tél. : 03 87 34 82 72

Réf. : **DAE n° 57250063**

Envoi en recommandé avec AR

ACCUSÉ DE RÉCEPTION du DOSSIER COMPLET

Monsieur,

Vous avez déposé auprès de mes services, le **18 juillet 2025**, un dossier de demande d'autorisation d'exploiter au titre du contrôle des structures, conformément au code rural et de la pêche maritime, articles L331-1 et suivants.

Votre demande concerne l'agrandissement de la superficie que vous exploitez déjà au sein de l'EARL de COLOMBEY, par la reprise, en double participation, de l'EARL DE PÉPINVILLE dans laquelle vous vous associez à M. Fabrice COUTURIER.

L'EARL de PÉPINVILLE exploite actuellement une superficie totale de **305ha74a65** dont : **6ha00a67** sur la commune de **BOUSSE**, **2ha65a34** sur la commune de **FLÉVY**, **4ha28a08** sur la commune de **FLORANGE**, **17a53a55** sur la commune de **GANDRANGE**, **217ha93a02** sur la commune de **RICHEMONT**, **52ha91a91** sur la commune de **TRÉMERY** et **4ha42a08** sur la commune de **UCKANGE**.

Le récapitulatif des références cadastrales est repris en annexe.

Votre dossier enregistré complet au **20 août 2025** sous le numéro **57250063**, contient les pièces nécessaires pour débiter son instruction et sera instruit par les services de la DDT. Il fera l'objet d'une publicité dans les mairies concernées et sur le site internet de la préfecture de Moselle.

Le délai d'instruction de votre demande est de 4 mois, susceptible d'être prolongé à 6 mois, conformément à l'article R331-6 du Code Rural et de la Pêche Maritime, à compter de la date mentionnée ci-dessus.

Durant ce délai, des informations complémentaires sont susceptibles de vous être demandées, sans que cela puisse toutefois interrompre le délai d'instruction.


À défaut de notification expresse au terme de ce délai, soit au plus tard le **20 décembre 2025**, vous bénéficierez d'une **décision implicite d'exploiter**.

Dans ce cas, vous aurez la possibilité de solliciter, par écrit, auprès du service instructeur mentionné sous le présent timbre, une attestation conforme aux dispositions de l'article L.123-3 du code des relations entre le public et l'administration.

J'attire votre attention sur le fait que le présent accusé de réception de votre demande ne vous autorise pas à mettre en valeur les parcelles qui en font l'objet.

Je vous prie d'agréer, Monsieur, l'expression de mes salutations distinguées.

Pour le Directeur Départemental des Territoires,
Le chef adjoint du Service Économie Rurale
Agricole et Forestière



Laurent STAAB

**ANNEXE à l'accusé de réception de dossier complet (ARDC)
DAE n° 57250063**

| Localisation des biens objets de la demande | Superficies | Références cadastrales |
|--|--------------------|--|
| BOUSSE | 6ha00a67 | S.26 p.23+24+26 ; S.28 p.63à65 ; S.34 p.5+30à32+34 |
| FLÉVY | 2ha65a34 | S.04 p.3+4 |
| FLORANGE | 4ha28a08 | S.27 p.63+69+73+75+81 ; S.28 p.62 |
| GANDRANGE | 17ha53a55 | S.05 p.487+488 ; S.09 p.9+12à15+17à19+21à23+25à50+53à69+137+138+182+185 |
| RICHEMONT | 217ha93a02 | S.02 p.1à3+5+6+8+9+82+251 ; S.07 p.1+14à20+28à34+42+44+46à57+132pp+145à155+158+161à163+192+195+198+201+204+207+226+229+232+235+238+241+244+258+266+269+278+281+288+292+369+445+446+453à460+524+526+530+532+538+545à548+550+552+554à573+636à639 ; S.08 p.5+8à15+18+20+22+25+29+31à45+50à54+56+58à64+66à73 ; S.10 p.3pp+6+7pp+8+9+11+44+47 ; S.11 p.1à12+14à16+19à26+28ppà34+36+38+40pp+42à67 ; S.12 p.1à9+20+21+23à31+57+61+103+104+109+110+112+202+207+348pp+398à404+433à442+459+473 ; S.13 p.1à17+19à24+45à47+51+56+57+59+60+83+87+94+95+102+107+111+115+119+152pp ; S.14 p.1+7à13+17+23+24+36+41+62+63+68+69+80pp ; S.15 p.1à3+5à20+23+25à29+36+39à44+70à72+77à80+84+87à96+99à102+105à107+109pp ; S.16 p.2 ; S.17 p.77+78+99+100 ; S.18 p.17à23+28+36+53à56+59+60+89+92+94+95+154+171+173+175+177+179+181+188+190+192+196+198+201+205+207 ; S.19 p.5à10+14+25+27+79+80+83+86+87 ; S.20 p.6+8+10+11+17+19à22+25+33+34+36+55pp+80+84+88à90+92+94à97+100+102à110+112+114à118+120+124à128+132+133 ; S.21 p.1+5à7+10+11+15+16+19+21à23+26+29+31+33+39+61+64+71+74+80 ; S.22 p.54à57+64à70+78+79+81+89+101+103+109+110 ; S.23 p.1+5à10+14à17+20à26+58+62+108à118+120+122+124+126+162+163 ; S.24 p.39+50+51+91+92+95+96+127+147+148 ; S.25 p.73 ; S.26 p.5à50+53+55+56+59+62+65+66 ; S.27 p.12à14+23à39+41à51+54à57+62+63+68+79à82 ; S.28 p.57+66+74 ; S.29 p.74+312+417+447+448 |
| TRÉMERY | 52ha91a91 | S.C p.21pp+51+54+55pp+65 ; S.12 p.17+18+20+21pp |
| UCKANGE | 4ha42a08 | S.B p.813+972+973+1111+1118à1120+2182+2574+2575+2582+4955 |
| TOTAL | 305ha74a65 | |



**PRÉFET
DE LA MOSELLE**

*Liberté
Égalité
Fraternité*

**Direction
départementale
des territoires**

Metz, le 5 septembre 2025

Direction Départementale des Territoires
Service d'Économie Rurale, Agricole et Forestière (SERAF)
Unité Structures, Installation et Modernisation
des Exploitations Agricoles (USIMEA)

Mme Stéphanie PILLOT

Dossier suivi par Christine BITZER
@ : ddt-controle-structures@moselle.gouv.fr
Tél. : 03 87 34 82 72

Réf. : **DAE n° 57250066**

Envoi en recommandé avec AR

ACCUSÉ DE RÉCEPTION du DOSSIER COMPLET

Madame,

Vous avez déposé auprès de mes services, le **26 août 2025**, un dossier de demande d'autorisation d'exploiter au titre du contrôle des structures, conformément au code rural et de la pêche maritime, articles L331-1 et suivants.

Votre demande concerne votre installation au sein de l'EARL PILLOT en remplacement de votre époux sur une superficie totale de **173ha04a35** dont : **1ha69a78** sur la commune d'**ALTRIPPE**, **5ha10a83** sur la commune de **FRÉMESTROFF**, **3ha55a56** sur la commune de **GROSTENQUIN**, **137a48a94** sur la commune de **LANING**, **20a70** sur la commune de **LEYVILLER**, **18ha07a31** sur la commune de **LIXING-lès-SAINT-AVOLD**, **1ha42a23** sur la commune de **MAXSTADT** et **5ha49a00** sur la commune de **VAHL-ÉBERSING**.

Le récapitulatif des références cadastrales est repris en annexe.

Votre dossier enregistré complet au **4 septembre 2025** sous le numéro **57250066**, contient les pièces nécessaires pour débiter son instruction et sera instruit par les services de la DDT. Il fera l'objet d'une publicité dans les mairies concernées et sur le site internet de la préfecture de Moselle.

Le délai d'instruction de votre demande est de 4 mois, susceptible d'être prolongé à 6 mois, conformément à l'article R331-6 du Code Rural et de la Pêche Maritime, à compter de la date mentionnée ci-dessus.

Durant ce délai, des informations complémentaires sont susceptibles de vous être demandées, sans que cela puisse toutefois interrompre le délai d'instruction.

À défaut de notification expresse au terme de ce délai, soit au plus tard le **4 janvier 2026**, vous bénéficierez d'une **décision implicite d'exploiter**.

Dans ce cas, vous aurez la possibilité de solliciter, par écrit, auprès du service instructeur mentionné sous le présent timbre, une attestation conforme aux dispositions de l'article L.123-3 du code des relations entre le public et l'administration.

J'attire votre attention sur le fait que le présent accusé de réception de votre demande ne vous autorise pas à mettre en valeur les parcelles qui en font l'objet.

Je vous prie d'agréer, Madame, l'expression de mes salutations distinguées.

Pour le Directeur Départemental des Territoires,
Le chef du Service Économie Rurale
Agricole et Forestière

Thibault DEMONT

ANNEXE à l'accusé de réception de dossier complet (ARDC)
DAE n° 57250066

| Localisation des biens objets de la demande | Superficies | Références cadastrales |
|--|-------------------|---|
| ALTRIPPE | 1ha69a78 | S.B p.502+511+624+630 ; S.D p.29+152+200+266+281 |
| FRÉMESTROFF | 5ha10a83 | S.05 p.12+13+18+21+87+88 |
| GROSTENQUIN | 3ha55a56 | S.05 p.1+48+59 |
| LANING | 137ha48a94 | S.02 p.229+231+232+271+272 ; S.03 p.58+59+93à99+106+128+137+148+ 151+152+169+205+207+208+210+212 ; S.04 p.1+4+5+8à18+30+34+43+47à53+68+ 74+75+80+90+106 ; S.05 p.23à25+34+36+37+40+42+44+47+49+ 50+62pp+65+82+94+95+152+154+156 ; S.06 p.23à25+27+44+45+47+50+53+54+84+ 86+88+98 ; S.07 p.48+49+53à56+69+101pp |
| LEYVILLER | 20a70 | S.F p.49 |
| LIXING-lès-SAINT-AVOLD | 18ha07a31 | S.03 p.22+29+58à61+64+66à70 ; S.04 p.7+57+94+98 ; S.05 p.11+46 ; S.06 p.180 ; S.07 p.87+88+89 |
| MAXSTADT | 1ha42a23 | S.03 p.44+45+103 ; S.10 p.17+18+20 |
| VAHL-ÉBERSING | 5ha49a00 | S.19 p.77+88 |
| TOTAL | 173ha04a35 | |



**PRÉFET
DE LA MOSELLE**

*Liberté
Égalité
Fraternité*

**Direction
départementale
des territoires**

Metz, le 16 septembre 2025

Direction Départementale des Territoires

Service d'Économie Rurale, Agricole et Forestière (SERAF)
Unité Structures, Installation et Modernisation
des Exploitations Agricoles (USIMEA)

Dossier suivi par Marie-Pierre Poilpret
@ : ddt-control-structures@moselle.gouv.fr
Tél. : 03 87 34 83 11

SCEA DE LA NIED

**Mme BRULFER Myriam et MM.
CHONE Martin et Vincent**

Réf. : **DAE n° 57250067**

(Logics n°044202509021548)

Envoi en recommandé avec AR

ACCUSÉ DE RÉCEPTION DE DOSSIER COMPLET

Madame, Messieurs,

Vous avez signé dans l'outil de télédéclaration Logics le 3 septembre 2025, une demande d'autorisation d'exploiter au titre du contrôle des structures, conformément au code rural et de la pêche maritime, articles L331-1 et suivants.

Votre demande concerne l'agrandissement de votre exploitation sur des terres d'une superficie de **13a91ca** sur la commune d'**ORON** (S.06 p.40).

Votre dossier enregistré complet au **3 septembre 2025** sous le numéro **57250067** contient les pièces nécessaires pour débiter son instruction et sera instruit par les services de la DDT. Il fera l'objet d'une publicité à la mairie d'Oron et sur le site internet de la préfecture de Moselle.

Le délai d'instruction de votre demande est de 4 mois, susceptible d'être prolongé à 6 mois, conformément à l'article R331-6 du Code Rural et de la Pêche Maritime, à compter de la date mentionnée ci-dessus.

Durant ce délai, des informations complémentaires sont susceptibles de vous être demandées, sans que cela puisse toutefois interrompre le délai d'instruction.

À défaut de notification expresse au terme de ce délai, soit au plus tard le **3 janvier 2026**, vous bénéficierez d'une **décision implicite d'exploiter**.

Dans ce cas, vous aurez la possibilité de solliciter, par écrit, auprès du service instructeur mentionné sous le présent timbre, une attestation conforme aux dispositions de l'article L.123-3 du code des relations entre le public et l'administration.

J'attire votre attention sur le fait que le présent accusé de réception de votre demande ne vous autorise pas à mettre en valeur les parcelles qui en font l'objet.

Je vous prie d'agréer, Madame, Messieurs, l'expression de mes salutations distinguées.

Pour le Directeur Départemental des Territoires,
Le chef adjoint du Service Économie Rurale
Agricole et Forestière

Laurent STAAB



**PRÉFET
DE LA MOSELLE**

*Liberté
Égalité
Fraternité*

**Direction
départementale
des territoires**

Metz, le 18 septembre 2025

Direction Départementale des Territoires
Service d'Économie Rurale, Agricole et Forestière (SERAF)
Unité Structures, Installation et Modernisation
des Exploitations Agricoles (USIMEA)

Dossier suivi par Marie-Pierre Poilpret
@ : ddt-contrôle-structures@moselle.gouv.fr
Tél. : 03 87 34 83 11

GAEC DE HICOURT
MM. GASCARD Benoît, Luc et
Sébastien

Réf. : **DAE n° 57250068**

Envoi en recommandé avec AR

ACCUSÉ DE RÉCEPTION DE DOSSIER COMPLET

Messieurs,

Vous avez déposé, auprès de mes services, le 12 septembre 2025 un dossier de demande d'autorisation d'exploiter au titre du contrôle des structures, conformément au Code rural et de la pêche maritime, articles L331-1 et suivants.

Votre demande concerne l'agrandissement de votre exploitation sur des terres d'une superficie de **66a20**, sur la commune de **COURCELLES-SUR-NIED (S.18 p.82+83+84)**, terres précédemment mises en valeur par M. Florent BAYER.

Votre dossier enregistré complet au **17 septembre 2025** sous le numéro **57250068** contient les pièces nécessaires pour débiter son instruction et sera instruit par les services de la DDT. Il fera l'objet d'une publicité à la mairie de Courcelles-sur-Nied, et sur le site internet de la préfecture de Moselle.

Le délai d'instruction de votre demande est de 4 mois, susceptible d'être prolongé à 6 mois, conformément à l'article R331-6 du Code Rural et de la Pêche Maritime, à compter de la date mentionnée ci-dessus.

Durant ce délai, des informations complémentaires sont susceptibles de vous être demandées, sans que cela puisse toutefois interrompre le délai d'instruction.

À défaut de notification expresse au terme de ce délai, soit au plus tard le **17 janvier 2026**, vous bénéficierez d'une **décision implicite d'exploiter**.

Dans ce cas, vous aurez la possibilité de solliciter, par écrit, auprès du service instructeur mentionné sous le présent timbre, une attestation conforme aux dispositions de l'article L.123-3 du code des relations entre le public et l'administration.

J'attire votre attention sur le fait que le présent accusé de réception de votre demande ne vous autorise pas à mettre en valeur les parcelles qui en font l'objet.

Je vous prie d'agréer, Messieurs, l'expression de mes salutations distinguées.

Pour le Directeur Départemental des Territoires,
Le chef adjoint du Service Économie Rurale
Agricole et Forestière

Laurent STAAB

Metz, le 22 septembre 2025

Direction Départementale des Territoires
Service d'Économie Rurale, Agricole et Forestière (SERAF)
Unité Structures, Installation et Modernisation
des Exploitations Agricoles (USIMEA)

M. Clément BENOIT

Dossier suivi par Marie-Pierre Poilpret
@ : ddt-contrôle-structures@moselle.gouv.fr
Tél. : 03 87 34 83 11

Réf. : **DAE n° 57250069**

Envoi en recommandé avec AR

ACCUSÉ DE RÉCEPTION du DOSSIER COMPLET

Monsieur,

Vous avez déposé auprès de mes services, le **12 septembre 2025**, un dossier de demande d'autorisation d'exploiter au titre du contrôle des structures, conformément au code rural et de la pêche maritime, articles L331-1 et suivants.

Votre demande concerne votre installation à titre individuel par reprise d'une partie des terres de la SCEA Benoit (dans laquelle vous étiez associé avec votre mère et votre frère) suite à la dissolution de celle-ci. Votre demande porte sur des terres d'une superficie totale de **169ha81a16**, dont **1ha10a40** sur la commune de **CHICOURT** (S.02 p.53), **1ha80a71** sur la commune de **HAMPONT** (S.41 p.01 ; S.42 p.61), **88ha38a96** sur la commune de **LESSE** (S.09 p.09+24+25), **1ha99a06** sur la commune de **LUCY** (S.11 p.12), **9ha33a60** sur la commune de **MARTHILLE** (S.07 p.61+168+176), **4ha31a61** sur la commune de **PUTTIGNY** (S.26 p.5+16), **27ha35a94** sur la commune de **SERVIGNY-LES-RAVILLE** (S.29 p.08), **10ha66a81** sur la commune de **VILLERS-STONCOURT** (S.40 p.13pp ; S.41 p.01+03pp), et **24ha84a37** sur la commune de **VILLERS-SUR-NIED** (S.02 p.6+7+8+22+28+29+109+115+162+164 ; S.05 p.10+11+12).

Votre dossier enregistré complet au **12 septembre 2025** sous le numéro **57250069**, contient les pièces nécessaires pour débiter son instruction et sera instruit par les services de la DDT. Il fera l'objet d'une publicité dans les mairies concernées et sur le site internet de la préfecture de Moselle.

Le délai d'instruction de votre demande est de 4 mois, susceptible d'être prolongé à 6 mois, conformément à l'article R331-6 du Code Rural et de la Pêche Maritime, à compter de la date mentionnée ci-dessus.

Durant ce délai, des informations complémentaires sont susceptibles de vous être demandées, sans que cela puisse toutefois interrompre le délai d'instruction.


À défaut de notification expresse au terme de ce délai, soit au plus tard le **12 janvier 2026**, vous bénéficierez d'une **décision implicite d'exploiter**.

Dans ce cas, vous aurez la possibilité de solliciter, par écrit, auprès du service instructeur mentionné sous le présent timbre, une attestation conforme aux dispositions de l'article L.123-3 du code des relations entre le public et l'administration.

J'attire votre attention sur le fait que le présent accusé de réception de votre demande ne vous autorise pas à mettre en valeur les parcelles qui en font l'objet.

Je vous prie d'agréer, Monsieur, l'expression de mes salutations distinguées.

Pour le Directeur Départemental des Territoires,
Le chef adjoint du Service Économie Rurale
Agricole et Forestière


Laurent STAAB

Metz, le 2 octobre 2025

Direction Départementale des Territoires
Service d'Économie Rurale, Agricole et Forestière (SERAF)
Unité Structures, Installation et Modernisation
des Exploitations Agricoles (USIMEA)

M. Simon BENOIT

Dossier suivi par Marie-Pierre Poilpret
@ : ddt-contrôle-structures@moselle.gouv.fr
Tél. : 03 87 34 83 11

Réf. : **DAE n° 57250070**

Envoi en recommandé avec AR

ACCUSÉ DE RÉCEPTION du DOSSIER COMPLET

Monsieur,

Vous avez déposé auprès de mes services, le **12 septembre 2025**, un dossier de demande d'autorisation d'exploiter au titre du contrôle des structures, conformément au code rural et de la pêche maritime, articles L331-1 et suivants.

Votre demande concerne votre installation à titre individuel par reprise d'une partie des terres de la SCEA Benoit (dans laquelle vous étiez associé avec votre mère et votre frère) suite à la dissolution de celle-ci. Votre demande porte sur des terres d'une superficie totale de **171ha81a55**, dont **3ha41a15** sur la commune de **BREHAIN** (S.02 p.50à52+153+155), **11ha95a40** sur la commune de **CHATEAU-SALINS** (S.20 p.36+37+39 ; S.22 p.09à11+13 ; S.24 p.27), **48a30** sur la commune de **CHICOURT** (S.02 p.52+55+92), **9ha66a20** sur la commune de **MARTHILLE** (S.06 p.122+238 ; S.07 p.63), **50ha48a55** sur la commune de **PUTTIGNY** (S.02 p.41 ; S.21 p.01+04+22+24+25+56+75 ; S.26 p.17+35+39 ; S.27 p.10), **4ha94a23** sur la commune de **VILLERS-STONCOURT** (S.39 p.34 ; S.41 p.02), et **90ha38a72** sur la commune de **VILLERS-SUR-NIED** (S.02 p.30+33+48+52+53+62+64+70+71+75+88+89+97à101+110à112+165à167 ; S.03 p.02+04 à06+08+19+22+23+50+52+67+68+111+125+127+129+131+139+143+145+159 ; S.05 p.14+35+36a+36b+39+44+45+46pp+75app+75bpp).

Votre dossier enregistré complet au **23 septembre 2025** sous le numéro **57250070**, contient les pièces nécessaires pour débiter son instruction et sera instruit par les services de la DDT. Il fera l'objet d'une publicité dans les mairies concernées et sur le site internet de la préfecture de Moselle.

Le délai d'instruction de votre demande est de 4 mois, susceptible d'être prolongé à 6 mois, conformément à l'article R331-6 du Code Rural et de la Pêche Maritime, à compter de la date mentionnée ci-dessus.

Durant ce délai, des informations complémentaires sont susceptibles de vous être demandées, sans que cela puisse toutefois interrompre le délai d'instruction.

À défaut de notification expresse au terme de ce délai, soit au plus tard le **23 janvier 2026**, vous bénéficierez d'une **décision implicite d'exploiter**.

Dans ce cas, vous aurez la possibilité de solliciter, par écrit, auprès du service instructeur mentionné sous le présent timbre, une attestation conforme aux dispositions de l'article L.123-3 du code des relations entre le public et l'administration.

J'attire votre attention sur le fait que le présent accusé de réception de votre demande ne vous autorise pas à mettre en valeur les parcelles qui en font l'objet.

Je vous prie d'agréer, Monsieur, l'expression de mes salutations distinguées.

Pour le Directeur Départemental des Territoires,
Le chef adjoint du Service Économie Rurale
Agricole et Forestière


Laurent STAAB

Metz, le 29 septembre 2025

Direction Départementale des Territoires
Service d'Économie Rurale, Agricole et Forestière (SERAF)
Unité Structures, Installation et Modernisation
des Exploitations Agricoles (USIMEA)

M. Fabien HIERY

Dossier suivi par Christine BITZER
@ : ddt-controle-structures@moselle.gouv.fr
Tél. : 03 87 34 82 72

Réf. : **DAE n° 57250073**

Envoi en recommandé avec AR

ACCUSÉ DE RÉCEPTION du DOSSIER COMPLET

Monsieur,

Vous avez déposé auprès de mes services, le **24 septembre 2025**, un dossier de demande d'autorisation d'exploiter au titre du contrôle des structures, conformément au code rural et de la pêche maritime, articles L331-1 et suivants.

Votre demande concerne votre installation à titre individuel par reprise des terres que vous mettiez à disposition du GAEC de la VIEILLE FORGE dans lequel vous étiez associé. Votre demande porte sur des terres d'une superficie totale de **109ha38a95**, dont :

- **17ha45a00** sur la commune de **EBLANGE** (S.03 p.21+27+28+67 ; S.04 p.64à67),
- **7ha31a70** sur la commune de **HOLLING** (S.05 p.9+29+32),
- **70ha57a47** sur la commune de **OTTONVILLE** (S.04 p.26à28 ; S.05 p.10+25+26+34à36+49à52 ; S.06 p.24+50 ; S.07 p.54+94+97+98 ; S.08 p.52+160+162+242+270+276 ; S.10 p.14à19+23+46à51+90 ; S.11 p.6+95+96 ; S.12 p.1+2+32+77à79),
- **3ha34a72** sur la commune de **TETERCHEN** (S.11 p.6+7+88+89),
- **10ha70a06** sur la commune de **VALMUNSTER** (S.03 p.57+58+60+61),

Votre dossier enregistré complet au **26 septembre 2025** sous le numéro **57250073**, contient les pièces nécessaires pour débiter son instruction et sera instruit par les services de la DDT. Il fera l'objet d'une publicité dans les mairies concernées et sur le site internet de la préfecture de Moselle.

Le délai d'instruction de votre demande est de 4 mois, susceptible d'être prolongé à 6 mois, conformément à l'article R331-6 du Code Rural et de la Pêche Maritime, à compter de la date mentionnée ci-dessus.

Durant ce délai, des informations complémentaires sont susceptibles de vous être demandées, sans que cela puisse toutefois interrompre le délai d'instruction.


À défaut de notification expresse au terme de ce délai, soit au plus tard le **26 janvier 2026**, vous bénéficierez d'une **décision implicite d'exploiter**.

Dans ce cas, vous aurez la possibilité de solliciter, par écrit, auprès du service instructeur mentionné sous le présent timbre, une attestation conforme aux dispositions de l'article L.123-3 du code des relations entre le public et l'administration.

J'attire votre attention sur le fait que le présent accusé de réception de votre demande ne vous autorise pas à mettre en valeur les parcelles qui en font l'objet.

Je vous prie d'agréer, Monsieur, l'expression de mes salutations distinguées.

Pour le Directeur Départemental des Territoires,
L'adjoint au chef du Service Économie Rurale
Agricole et Forestière



Laurent STAAB



**PRÉFET
DE LA MOSELLE**

*Liberté
Égalité
Fraternité*

**Direction
départementale
des territoires**

Metz, le 6 octobre 2025

Direction Départementale des Territoires
Service d'Économie Rurale, Agricole et Forestière (SERAF)
Unité Structures, Installation et Modernisation
des Exploitations Agricoles (USIMEA)

Dossier suivi par Marie-Pierre Poilpret
@ : ddt-controle-structures@moselle.gouv.fr
Tél. : 03 87 34 83 11

Réf. : **DAE n° 57250074**
(LOGICS n°044202509241980)

Mme Virginie LEMORT

Envoi en recommandé avec AR

ACCUSÉ DE RÉCEPTION DE DOSSIER COMPLET

Madame,

Vous avez signé dans l'outil de télédéclaration Logics le 3 octobre 2025, une demande d'autorisation d'exploiter au titre du contrôle des structures, conformément au code rural et de la pêche maritime, articles L331-1 et suivants.

Votre demande concerne l'agrandissement de votre exploitation sur des terres d'une superficie de **6ha93a69ca**, sur la commune de **METZERVISSE (S.37 p.38+57+58)**, terres précédemment mises en valeur par le GAEC PERRIN.

Votre dossier enregistré complet au **3 octobre 2025** sous le numéro **57250074** contient les pièces nécessaires pour débiter son instruction et sera instruit par les services de la DDT. Il fera l'objet d'une publicité à la mairie de Metzervisse et sur le site internet de la préfecture de Moselle.

Le délai d'instruction de votre demande est de 4 mois, susceptible d'être prolongé à 6 mois, conformément à l'article R331-6 du Code Rural et de la Pêche Maritime, à compter de la date mentionnée ci-dessus.

Durant ce délai, des informations complémentaires sont susceptibles de vous être demandées, sans que cela puisse toutefois interrompre le délai d'instruction.

À défaut de notification expresse au terme de ce délai, soit au plus tard le **3 février 2025**, vous bénéficierez d'une **décision implicite d'exploiter**.

Dans ce cas, vous aurez la possibilité de solliciter, par écrit, auprès du service instructeur mentionné sous le présent timbre, une attestation conforme aux dispositions de l'article L.123-3 du code des relations entre le public et l'administration.

J'attire votre attention sur le fait que le présent accusé de réception de votre demande ne vous autorise pas à mettre en valeur les parcelles qui en font l'objet.

Je vous prie d'agréer, Madame, l'expression de mes salutations distinguées.

Pour le Directeur Départemental des Territoires,
Le chef du Service Économie Rurale
Agricole et Forestière

Thibault DEMONT

Metz, le 6 octobre 2025

Direction Départementale des Territoires
Service d'Économie Rurale, Agricole et Forestière (SERAF)
Unité Structures, Installation et Modernisation
des Exploitations Agricoles (USIMEA)

Dossier suivi par Marie-Pierre Poilpret
@ : ddt-contrôle-structures@moselle.gouv.fr
Tél. : 03 87 34 83 11

Réf. : **DAE n° 57250075**

Envoi en recommandé avec AR

GAEC DU TALBOURG

Mme Cindy RICHARD et M. Mickaël
REINNEIS

ACCUSÉ DE RÉCEPTION DE DOSSIER COMPLET

Madame, Monsieur,

Vous avez déposé auprès de mes services, le **15 septembre 2025**, un dossier de demande d'autorisation d'exploiter au titre du contrôle des structures, conformément au code rural et de la pêche maritime, articles L331-1 et suivants.

Votre demande concerne votre installation au sein du GAEC DE TALBOURG, en cours de création, sur des terres actuellement mises en valeur par l'EARL Clos du Château. Votre demande porte sur des terres d'une superficie totale de **163ha73a11**, dont :

- **77ha39a66** sur la commune de **ASSENONCOURT** (S.04 p.12 ; S.ZC p.1004à1006 ; S.ZH p.1001pp ; S.ZK p.1001à1004+1007),
- **3ha90a50** sur la commune de **AZOU DANGE** (S.19 p.22+23),
- **19ha47a25** sur la commune de **BRULANGE** (S.18 p.49+150+151+164+165 ; S.19 p.32 ; S.20 p.30),
- **62ha95a70** sur la commune de **FRIBOURG** (S.02 p.157 ; S.03 p.2+5pp ; S.04 p.3 ; S.09 p.79 ; S.10 p.2pp+17+19+21),

Votre dossier enregistré complet au **26 septembre 2025** sous le numéro **57250075**, contient les pièces nécessaires pour débiter son instruction et sera instruit par les services de la DDT. Il fera l'objet d'une publicité dans les mairies concernées et sur le site internet de la préfecture de Moselle.

Le délai d'instruction de votre demande est de 4 mois, susceptible d'être prolongé à 6 mois, conformément à l'article R331-6 du Code Rural et de la Pêche Maritime, à compter de la date mentionnée ci-dessus.

Durant ce délai, des informations complémentaires sont susceptibles de vous être demandées, sans que cela puisse toutefois interrompre le délai d'instruction.

À défaut de notification expresse au terme de ce délai, soit au plus tard le **26 janvier 2026**, vous bénéficierez d'une **décision implicite d'exploiter**.

Dans ce cas, vous aurez la possibilité de solliciter, par écrit, auprès du service instructeur mentionné sous le présent timbre, une attestation conforme aux dispositions de l'article L.123-3 du code des relations entre le public et l'administration.

J'attire votre attention sur le fait que le présent accusé de réception de votre demande ne vous autorise pas à mettre en valeur les parcelles qui en font l'objet.

Je vous prie d'agréer, Madame, Monsieur, l'expression de mes salutations distinguées.

Pour le Directeur Départemental des Territoires,
Le chef du Service Économie Rurale
Agricole et Forestière

Thibault DEMONT





**PRÉFET
DU BAS-RHIN**

*Liberté
Égalité
Fraternité*

**Direction départementale
des territoires**

Affaire suivie par :
Michèle POINOT-SANTERRE
Service Agriculture / unité foncier
Tél : 07 84 54 93 05
Mél : ddt-sa-foncier-agricole@bas-rhin.gouv.fr
Réf : dossier n°67250025
P.J : liste des références cadastrales

**M. MATT Julien
23 rue du serpent
67700 SAVERNE**

Strasbourg, le 2 septembre 2025

ACCUSÉ DE RÉCEPTION DU DOSSIER COMPLET

Monsieur,

Vous avez adressé le 12 août 2025 à mes services un dossier de demande d'autorisation d'exploiter au titre du contrôle des structures, conformément aux articles L.331-1 et suivants du code rural et de la pêche maritime.

Vous demandez l'autorisation d'exploiter des terres d'une superficie de 1ha 33a 20ca sur la commune de Saverne. Les parcelles sont actuellement mises en valeur par ZUBER Jean-Louis à Saverne.

J'ai l'honneur d'accuser réception de votre dossier complet à la date du 12 août 2025.

Votre dossier, enregistré sous le numéro 67250025 contient les pièces nécessaires pour débiter son instruction. Il sera instruit par les services de la DDT. Il fera l'objet d'une publicité en mairie et sur les sites internet des préfectures concernées.

Je vous informe que le préfet de la région Grand Est dispose, conformément aux articles R.331-4 et R.331-6 du code rural et de la pêche maritime, d'un délai de quatre mois à compter de la date d'enregistrement du dossier complet pour statuer sur votre demande. Ce délai peut être prolongé de deux mois supplémentaires, notamment en cas de concurrence. Durant ce délai, des informations complémentaires peuvent vous être demandées.

À défaut de notification expresse d'une décision au terme de ce délai, **soit au plus tard le 12 décembre 2025**, l'autorisation est réputée accordée. Dans ce cas, vous aurez la possibilité de solliciter, auprès du service instructeur mentionné sous le présent timbre, une attestation conformément aux dispositions de l'article L.232-3 du code des relations entre le public et l'administration.

J'attire votre attention sur le fait que le présent accusé de réception de votre demande ne vous autorise pas à mettre en valeur les parcelles qui en font l'objet.

Je vous prie d'agréer, Monsieur, l'expression de mes salutations distinguées.

Pour le Directeur Départemental des Territoires,
L'adjointe à la Cheffe du Service Agriculture

Florence BALKE

LISTE DES PARCELLES DEMANDEES :

| Numéro de dossier | Demandeur | Commune | Référence cadastrale | | | | Surface en hectares | Nom du propriétaire |
|-------------------|-------------|----------------------|----------------------|---|----------|------|---------------------|---------------------|
| | | | section | | parcelle | | | |
| 67250025 | MATT Julien | SAVERNE | section | 8 | parcelle | 2 | 1,2085 | ZUBER Jean-Louis |
| | | | section | 8 | parcelle | 69/1 | 0,1235 | |
| | | Total SAVERNE | | | | | | 1,332 |



**PRÉFET
DU BAS-RHIN**

*Liberté
Égalité
Fraternité*

**Direction départementale
des territoires**

Affaire suivie par :
Michèle POINOT-SANTERRE
Service Agriculture / unité foncier
Tél : 07 84 54 93 05
Mél : ddt-sa-foncier-agricole@bas-rhin.gouv.fr
Réf : dossier n°67250031
PJ : liste des références cadastrales

**Mme SCHNEIDER Bénédicte
67 rue de l'école
67270 HUTTENDORF**

Strasbourg, le 17 octobre 2025

ACCUSÉ DE RÉCEPTION DU DOSSIER COMPLET

Madame,

Vous avez adressé le 2 septembre 2025 à mes services un dossier de demande d'autorisation d'exploiter au titre du contrôle des structures, conformément aux articles L.331-1 et suivants du code rural et de la pêche maritime.

Vous demandez l'autorisation d'exploiter des terres d'une superficie de 35ha 29a 41ca sur les communes de Huttendorf, Minversheim et Ohlungen. Les parcelles sont actuellement mises en valeur par SCHNEIDER Patricia à Huttendorf.

J'ai l'honneur d'accuser réception de votre dossier complet à la date du 2 septembre 2025.

Votre dossier, enregistré sous le numéro 67250031 contient les pièces nécessaires pour débiter son instruction. Il sera instruit par les services de la DDT. Il fera l'objet d'une publicité en mairie et sur les sites internet des préfectures concernées.

Je vous informe que le préfet de la région Grand Est dispose, conformément aux articles R.331-4 et R.331-6 du code rural et de la pêche maritime, d'un délai de quatre mois à compter de la date d'enregistrement du dossier complet pour statuer sur votre demande. Ce délai peut être prolongé de deux mois supplémentaires, notamment en cas de concurrence. Durant ce délai, des informations complémentaires peuvent vous être demandées.

À défaut de notification expresse d'une décision au terme de ce délai, **soit au plus tard le 2 janvier 2026**, l'autorisation est réputée accordée. Dans ce cas, vous aurez la possibilité de solliciter, auprès du service instructeur mentionné sous le présent timbre, une attestation conformément aux dispositions de l'article L.232-3 du code des relations entre le public et l'administration.

J'attire votre attention sur le fait que le présent accusé de réception de votre demande ne vous autorise pas à mettre en valeur les parcelles qui en font l'objet.

Je vous prie d'agréer, Madame, l'expression de mes salutations distinguées.

Pour le Directeur Départemental des Territoires,
Le Chef du Service Agriculture


Théo MACHOU

LISTE DES PARCELLES DEMANDEES :

| Numéro de dossier | Demandeur | Commune | Référence cadastrale | | | | Surface en hectares | Nom du propriétaire | | |
|-----------------------|---------------------|------------|--------------------------|---------|----------|-----------------------|---------------------|-----------------------|------------------|--|
| | | | section | | parcelle | | | | | |
| 67250031 | SCHNEIDER Bénédicte | HUTTENDORF | section | 28 | parcelle | 72 | 0,2004 | BROCKER Robert | | |
| | | | section | 27 | parcelle | 29 | 0,0937 | Commune de Huttendorf | | |
| | | | section | 27 | parcelle | 30 | 0,093 | | | |
| | | | section | 27 | parcelle | 69 | 0,4342 | | | |
| | | | section | 5 | parcelle | 30 | 0,0738 | KUH N Marie | | |
| | | | section | 25 | parcelle | 41 | 0,3136 | | | |
| | | | section | 25 | parcelle | 42 | 1,6516 | | | |
| | | | section | 25 | parcelle | 121 | 0,91 | | | |
| | | | section | 25 | parcelle | 184 | 1,7044 | | | |
| | | | section | 25 | parcelle | 110 | 1,4904 | | | |
| | | | section | 26 | parcelle | 113 | 0,6546 | | | |
| | | | section | 26 | parcelle | 114 | 0,2216 | | | |
| | | | section | 27 | parcelle | 67 | 1,9287 | | | |
| | | | section | 27 | parcelle | 161 | 0,4893 | | | |
| | | | section | 27 | parcelle | 162 | 0,3049 | | | |
| | | | section | 27 | parcelle | 297 | 0,4686 | | | |
| | | | section | 27 | parcelle | 47 | 0,2544 | | | |
| | | | section | 27 | parcelle | 48 | 0,1475 | | | |
| | | | section | 28 | parcelle | 1 | 0,1062 | | | |
| | | | section | 28 | parcelle | 2 | 0,3042 | | | |
| | | | section | 28 | parcelle | 3 | 0,644 | | | |
| | | | section | 28 | parcelle | 73 | 0,2995 | | | |
| | | | section | 28 | parcelle | 44 | 0,2153 | | | |
| | | | section | 26 | parcelle | 1 | 1,479 | | LOTZ André | |
| | | | section | 26 | parcelle | 2 | 0,5741 | | | |
| | | | section | 27 | parcelle | 46 | 0,3242 | ROEHRY Alexis | | |
| | | | section | 25 | parcelle | 67 | 0,422 | SCHNEIDER Joseph | | |
| | | | section | 25 | parcelle | 68 | 1,2273 | | | |
| | | | section | 25 | parcelle | 69 | 1,419 | | | |
| | | | section | 25 | parcelle | 70 | 0,623 | | | |
| | | | section | 25 | parcelle | 43 | 0,0406 | | | |
| | | | section | 27 | parcelle | 44 | 0,0787 | SCHNEIDER Patricia | | |
| | | | section | 27 | parcelle | 172 | 2,8944 | | | |
| | | | section | 27 | parcelle | 4 | 0,39 | WINKEL Denis | | |
| | | | section | 25 | parcelle | 220 | 0,1388 | | | |
| | | | section | 25 | parcelle | 221 | 0,0206 | ZILLIOX Angèle | | |
| | | | section | 25 | parcelle | 109 | 0,182 | | | |
| | | | section | 27 | parcelle | 68 | 1,3096 | ZOUDI Marie-Odile | | |
| | | | Total HUTTENDORF | | | | | | 24,1272 | |
| | | | MINVERSHEIM | section | 23 | parcelle | 15 | 0,1318 | KUH N Marie | |
| | | | | section | 23 | parcelle | 14 | 0,044 | | |
| | | | | section | 23 | parcelle | 16 | 0,0687 | SCHNEIDER Joseph | |
| | | | | section | 23 | parcelle | 27 | 0,051 | | |
| | | | | section | 23 | parcelle | 28 | 0,0331 | | |
| | | | | section | 23 | parcelle | 29 | 0,028 | | |
| | | | Total MINVERSHEIM | | | | | | 0,3566 | |
| | | | OHLUNGEN | section | 44 | parcelle | 76 | 0,5002 | ERTSCHEID André | |
| section | 37 | parcelle | | 327 | 0,2705 | SCHNEIDER Jean-Pierre | | | | |
| section | 37 | parcelle | | 326 | 0,0926 | SCHNEIDER Joseph | | | | |
| section | 37 | parcelle | | 328 | 0,1084 | | | | | |
| section | 37 | parcelle | | 347 | 0,1901 | | | | | |
| section | 37 | parcelle | | 351 | 0,0457 | | | | | |
| section | 44 | parcelle | | 41 | 4,1408 | | | | | |
| section | 44 | parcelle | | 64 | 0,8285 | | | | | |
| section | 44 | parcelle | | 65 | 4,8155 | | | | | |
| Total OHLUNGEN | | | | | | 10,9923 | | | | |



**PRÉFET
DU BAS-RHIN**

*Liberté
Égalité
Fraternité*

**Direction départementale
des territoires**

Affaire suivie par :
Michèle POINOT-SANTERRE
Service Agriculture / unité foncier
Tél : 07 84 54 93 05
Mél : ddt-sa-foncier-agricole@bas-rhin.gouv.fr
Réf : dossier n°67250032
PJ : liste des références cadastrales

**Mme STIEBER Barbara
144 rue des prés
67370 WINTZENHEIM-KOCHERSBERG**

Strasbourg, le 17 octobre 2025

ACCUSÉ DE RÉCEPTION DU DOSSIER COMPLET

Madame,

Vous avez adressé le 4 septembre 2025 à mes services un dossier de demande d'autorisation d'exploiter au titre du contrôle des structures, conformément aux articles L.331-1 et suivants du code rural et de la pêche maritime.

Vous demandez l'autorisation d'exploiter des terres d'une superficie de 21ha 95a 74ca sur les communes de Kuttolsheim, Neugartheim Ittlenheim, Wintzenheim Kochersberg. Les parcelles sont actuellement mises en valeur par STIEBER Jean-Luc à Wintzenheim Kochersberg.

J'ai l'honneur d'accuser réception de votre dossier complet à la date du 24 septembre 2025.

Votre dossier, enregistré sous le numéro 67250032 contient les pièces nécessaires pour débiter son instruction. Il sera instruit par les services de la DDT. Il fera l'objet d'une publicité en mairie et sur les sites internet des préfectures concernées.

Je vous informe que le préfet de la région Grand Est dispose, conformément aux articles R.331-4 et R.331-6 du code rural et de la pêche maritime, d'un délai de quatre mois à compter de la date d'enregistrement du dossier complet pour statuer sur votre demande. Ce délai peut être prolongé de deux mois supplémentaires, notamment en cas de concurrence. Durant ce délai, des informations complémentaires peuvent vous être demandées.

À défaut de notification expresse d'une décision au terme de ce délai, **soit au plus tard le 24 janvier 2026**, l'autorisation est réputée accordée. Dans ce cas, vous aurez la possibilité de solliciter, auprès du service instructeur mentionné sous le présent timbre, une attestation conformément aux dispositions de l'article L.232-3 du code des relations entre le public et l'administration.

J'attire votre attention sur le fait que le présent accusé de réception de votre demande ne vous autorise pas à mettre en valeur les parcelles qui en font l'objet.

Je vous prie d'agréer, Madame, l'expression de mes salutations distinguées.

Pour le Directeur Départemental des Territoires,
Le Chef du Service Agriculture


Théo MACHOU

LISTE DES PARCELLES DEMANDEES :

| Numéro de dossier | Demandeur | Commune | Référence cadastrale | | | | Surface en hectares | Nom du propriétaire | |
|-------------------|-----------------|---|----------------------|----------|----------|--------|---------------------|--|------------------------|
| | | | section | | parcelle | | | | |
| 67250032 | STIEBER Barbara | KUTTOLSHEIM | section | 43 | parcelle | 62 | 0,0558 | CLEMENS Marie Catherine | |
| | | | section | 43 | parcelle | 127 | 0,258 | NORTH Freddy | |
| | | | section | 43 | parcelle | 128 | 0,1456 | NORTH Georges | |
| | | | section | 43 | parcelle | 126 | 0,9378 | | |
| | | | section | 43 | parcelle | 277 | 0,1363 | NORTH Marie-Lina | |
| | | | section | 43 | parcelle | 63 | 0,0969 | STIEBER Jean-Luc | |
| | | Total KUTTOLSHEIM | | | | | | 1,6304 | |
| | | NEUGARTHEIM ITTLENHEIM | section | 28 | parcelle | 81 | 0,3607 | LAST | |
| | | | section | 23 | parcelle | 99 | 0,1525 | NONNENMACHER Audrey | |
| | | | section | 23 | parcelle | 14 | 0,0698 | NORTH Liliane | |
| | | | section | 23 | parcelle | 44 | 0,3013 | NORTH Marie-Lina | |
| | | | section | 23 | parcelle | 12 | 0,2809 | STIEBER Denise | |
| | | | section | 23 | parcelle | 13 | 0,0403 | STIEBER Jean-Luc | |
| | | | section | 23 | parcelle | 42 | 0,1567 | WOLFF Gaby | |
| | | | section | 23 | parcelle | 43 | 0,2273 | | |
| | | Total NEUGARTHEIM ITTLENHEIM | | | | | | 1,5895 | |
| | | WINTZENHEIM KOCHERSBERG | section | 20 | parcelle | 114 | 0,2196 | Association foncière de Wintzenheim-Kochersberg | |
| | | | section | 20 | parcelle | 128 | 1,606 | CLEMENS Marie Catherine | |
| | | | section | 19 | parcelle | 20 | 0,5838 | FRITSCH Brigitte | |
| | | | section | 19 | parcelle | 55 | 0,3116 | | |
| | | | section | 19 | parcelle | 56 | 0,1349 | | |
| | | | section | 20 | parcelle | 44 | 1,5946 | | |
| | | | section | 20 | parcelle | 142 | 0,4888 | | |
| | | | section | 4 | parcelle | 112 | 0,0663 | | |
| | | | section | 17 | parcelle | 55 | 0,1999 | | |
| | | | section | 16 | parcelle | 655 | 0,2759 | LAST | |
| | | | section | 19 | parcelle | 59 | 0,0676 | | |
| | | | section | 19 | parcelle | 60 | 1,7149 | | |
| | | | section | 20 | parcelle | 96 | 0,2617 | LOOS Arnaud | |
| | | | section | 19 | parcelle | 57 | 0,232 | | |
| | | | section | 2 | parcelle | 293 | 0,0122 | Mairie de Wintzenheim- Kochersberg | |
| | | | section | 2 | parcelle | 294 | 0,009 | | |
| | | | section | 16 | parcelle | 656 | 0,0107 | NORTH Georges | |
| | | | section | 20 | parcelle | 141 | 0,3384 | | |
| | | | section | 19 | parcelle | 61 | 0,153 | NORTH Liliane | |
| | | | section | 19 | parcelle | 62 | 0,8884 | | |
| | | | section | 20 | parcelle | 46 | 1,3896 | NORTH Marie-Lina | |
| | | | section | 1 | parcelle | 5 | 0,0305 | | |
| | | | section | 17 | parcelle | 222 | 0,1847 | | |
| | | | section | 19 | parcelle | 17 | 0,2348 | | |
| | | | section | 20 | parcelle | 45 | 0,4221 | | |
| | | | section | 20 | parcelle | 126 | 0,642 | | |
| | | | section | 20 | parcelle | 148 | 0,0743 | | |
| | | | section | 19 | parcelle | 53 | 0,393 | | |
| | | | section | 20 | parcelle | 64 | 0,273 | | |
| | | | section | 20 | parcelle | 145 | 0,67 | | |
| | | | section | 7 | parcelle | 226 | 0,0359 | | OSTERMANN Marie-Louise |
| | | | section | 7 | parcelle | 235 | 0,1104 | | |
| | | section | 17 | parcelle | 219 | 0,1539 | | | |
| | | section | 17 | parcelle | 221 | 0,009 | | | |

| | | | | | | |
|----------|-----------------|-------------------------|--------------------------------------|--------------|--------|------------------------|
| 67250032 | STIEBER Barbara | WINTZENHEIM KOCHERSBERG | section 20 | parcelle 143 | 0,4001 | OSTERMANN Marie-Louise |
| | | | section 20 | parcelle 144 | 0,3145 | |
| | | | section 20 | parcelle 160 | 0,0288 | RISCH Robert |
| | | | section 20 | parcelle 155 | 0,0232 | SCHNELL Marie-Claire |
| | | | section 19 | parcelle 58 | 0,2687 | STIEBER Denise |
| | | | section 20 | parcelle 125 | 0,121 | STIEBER Jean-Luc |
| | | | section 7 | parcelle 299 | 0,003 | |
| | | | section 7 | parcelle 300 | 0,0623 | |
| | | | section 7 | parcelle 301 | 0,0015 | |
| | | | section 19 | parcelle 18 | 0,6439 | |
| | | | section 19 | parcelle 19 | 0,2303 | |
| | | | section 19 | parcelle 51 | 0,2875 | |
| | | | section 19 | parcelle 52 | 0,7689 | |
| | | | section 20 | parcelle 129 | 0,3395 | |
| | | | section 20 | parcelle 47 | 0,2311 | |
| | | | section 19 | parcelle 54 | 0,8143 | WOLFF Gaby |
| | | | section 20 | parcelle 48 | 0,336 | |
| | | | section 17 | parcelle 59 | 0,0704 | |
| | | | Total WINTZENHEIM KOCHERSBERG | | | |



**PRÉFET
DU BAS-RHIN**

*Liberté
Égalité
Fraternité*

**Direction départementale
des territoires**

Affaire suivie par :
Michèle POINOT-SANTERRE
Service Agriculture / unité foncier
Tél : 07 84 54 93 05
Mél : ddt-sa-foncier-agricole@bas-rhin.gouv.fr
Réf : dossier n°67250033
PJ : liste des références cadastrales

M. SCHNEIDER Denis
4 rue des prés
67440 LOCHWILER

Strasbourg, le 17 octobre 2025

ACCUSÉ DE RÉCEPTION DU DOSSIER COMPLET

Monsieur,

Vous avez adressé le 8 septembre 2025 à mes services un dossier de demande d'autorisation d'exploiter au titre du contrôle des structures, conformément aux articles L.331-1 et suivants du code rural et de la pêche maritime.

Vous demandez l'autorisation d'exploiter des terres d'une superficie de 3ha 58a 22ca sur la commune de Lochwiller. Les parcelles sont actuellement mises en valeur par BARTH René à Lochwiller.

J'ai l'honneur d'accuser réception de votre dossier complet à la date du 8 septembre 2025.

Votre dossier, enregistré sous le numéro 67250033 contient les pièces nécessaires pour débiter son instruction. Il sera instruit par les services de la DDT. Il fera l'objet d'une publicité en mairie et sur les sites internet des préfectures concernées.

Je vous informe que le préfet de la région Grand Est dispose, conformément aux articles R.331-4 et R.331-6 du code rural et de la pêche maritime, d'un délai de quatre mois à compter de la date d'enregistrement du dossier complet pour statuer sur votre demande. Ce délai peut être prolongé de deux mois supplémentaires, notamment en cas de concurrence. Durant ce délai, des informations complémentaires peuvent vous être demandées.

À défaut de notification expresse d'une décision au terme de ce délai, **soit au plus tard le 8 janvier 2025**, l'autorisation est réputée accordée. Dans ce cas, vous aurez la possibilité de solliciter, auprès du service instructeur mentionné sous le présent timbre, une attestation conformément aux dispositions de l'article L.232-3 du code des relations entre le public et l'administration.

J'attire votre attention sur le fait que le présent accusé de réception de votre demande ne vous autorise pas à mettre en valeur les parcelles qui en font l'objet.

Je vous prie d'agréer, Monsieur, l'expression de mes salutations distinguées.

Pour le Directeur Départemental des Territoires,
Le Chef du Service Agriculture


Théo MACHOU

LISTE DES PARCELLES DEMANDEES :

| Numéro de dossier | Demandeur | Commune | Référence cadastrale | | | | Surface en hectares | Nom du propriétaire |
|-------------------------|-----------------|------------|----------------------|---|----------|---------------|---------------------|---------------------|
| | | | section | | parcelle | | | |
| 67250033 | SCHNEIDER Denis | LOCHMILLER | section | 5 | parcelle | 16 | 0,2913 | BARTH René |
| | | | section | 5 | parcelle | 17 | 0,7612 | |
| | | | section | 5 | parcelle | 18 | 0,0327 | |
| | | | section | 5 | parcelle | 19 | 1,1084 | |
| | | | section | 2 | parcelle | 132 | 1,3886 | |
| Total LOCHMILLER | | | | | | 3,5822 | | |